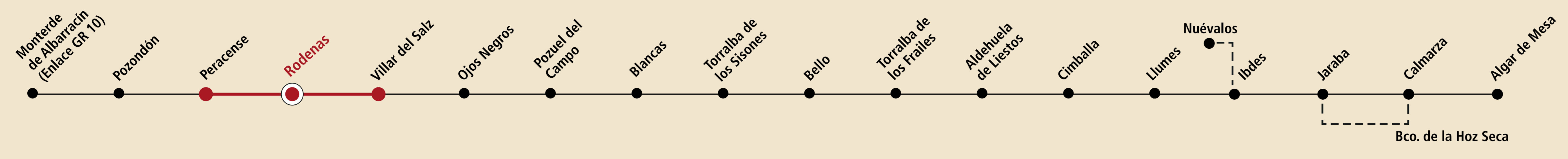
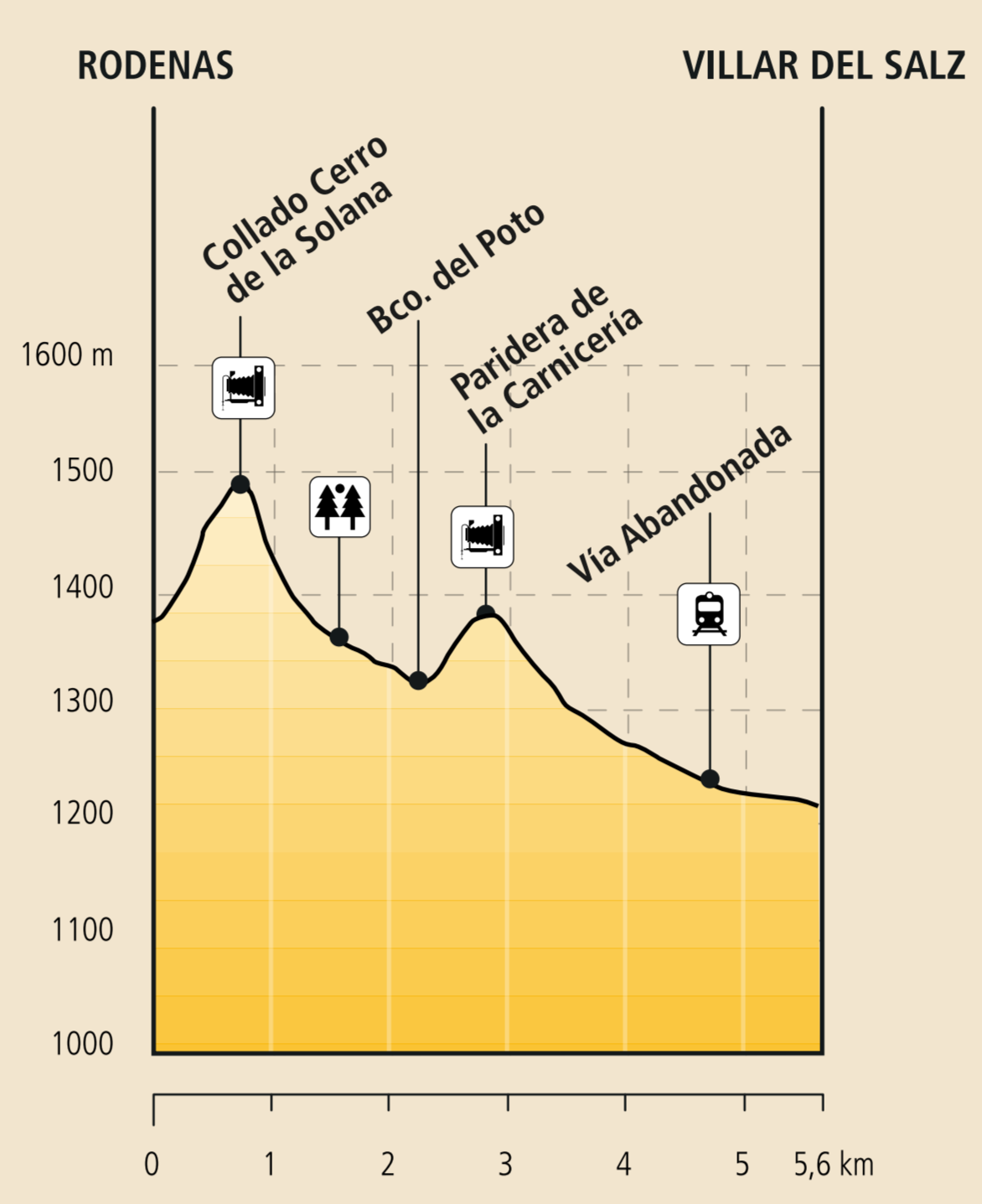
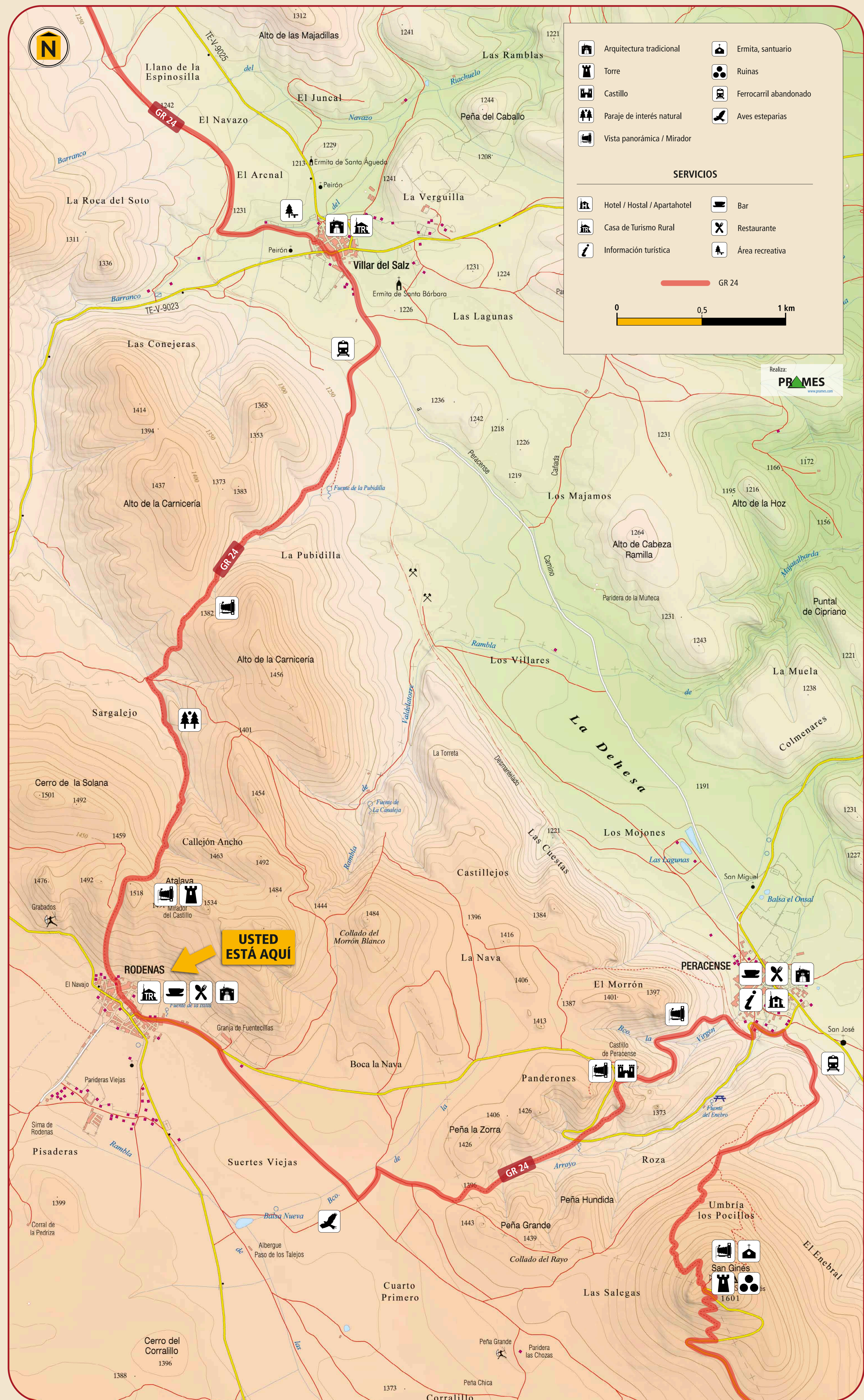


# GR 24 Rodenas

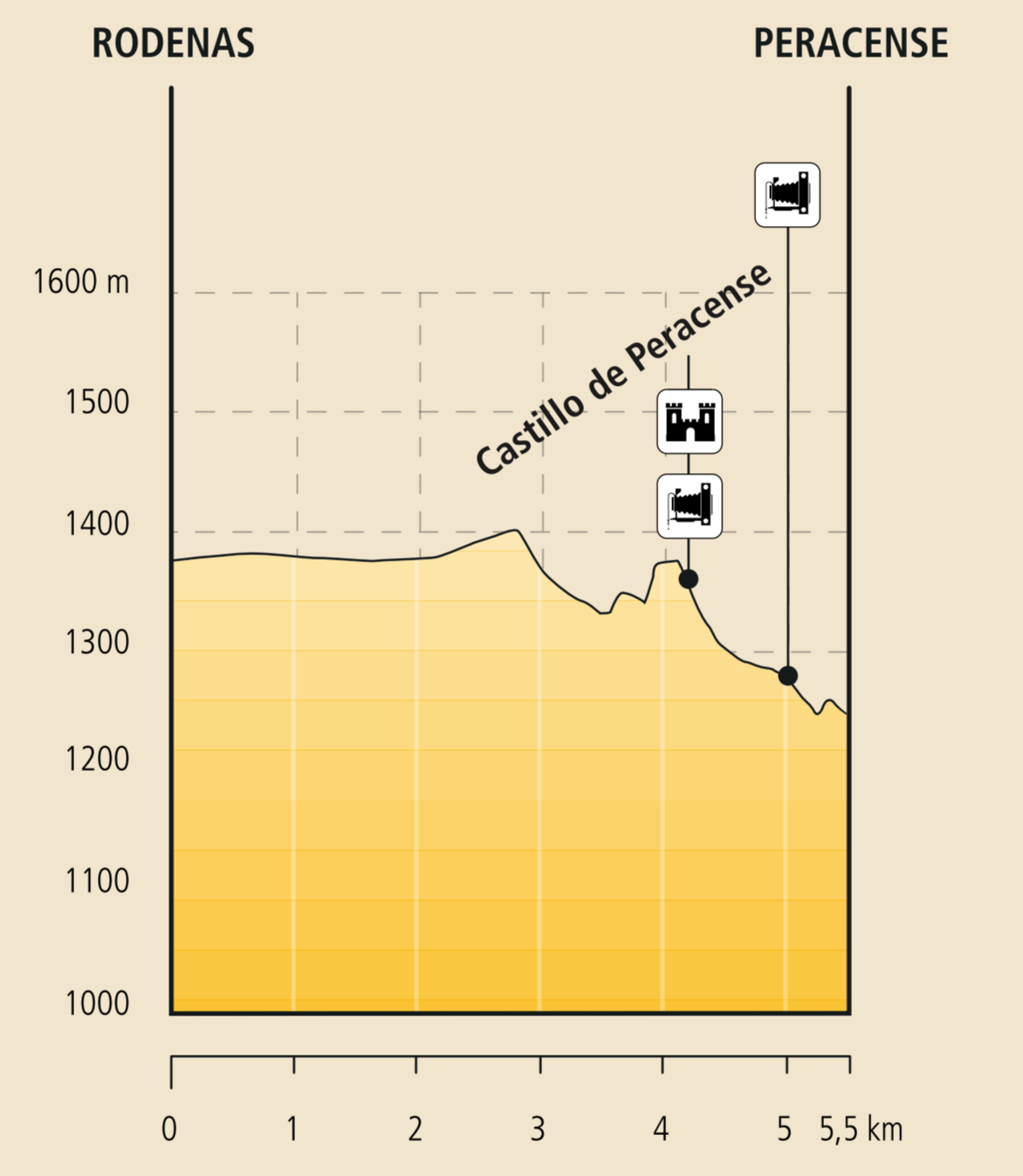


**Senderos**  
turísticos de Aragón



MIDE	
Rodenas >> Villar del Salz	
🕒	Horario / Time: 1 h 55 min
⬆️	Desnivel (+) / Accumulated altitude: 185 m
⬆️	Desnivel (-) / Accumulated altitude: 340 m
📏	Distancia / Distance: 5,6 km
🚶	Tipo de vía / Type of path: Travesía, trek
⚠️	2 severidad del medio / severity of the environment
🗺️	2 orientación en el itinerario / orientation
🏔️	2 dificultad / difficulty
🏃	2 esfuerzo necesario / effort required

\* Condiciones de verano, tiempos estimados según criterio MIDE, sin paradas.



MIDE	
Rodenas >> Peracense	
🕒	Horario / Time: 1 h 40 min
⬆️	Desnivel (+) / Accumulated altitude: 100 m
⬆️	Desnivel (-) / Accumulated altitude: 225 m
📏	Distancia / Distance: 5,5 km
🚶	Tipo de vía / Type of path: Travesía, trek
⚠️	2 severidad del medio / severity of the environment
🗺️	2 orientación en el itinerario / orientation
🏔️	2 dificultad / difficulty
🏃	2 esfuerzo necesario / effort required


\* Condiciones de verano, tiempos estimados según criterio MIDE, sin paradas.

MIDE es un sistema de valoración de las exigencias técnicas y físicas de los recorridos excursionistas. Valoración de 1 a 5 puntos, de menos a más.

MIDE is a system for assessment of the technical and physical demands of hiking routes. Evaluation of 1 to 5 points, from fewer to more.

Más información / more information: [www.montanasegura.com](http://www.montanasegura.com)

- Respetar la naturaleza y el medio rural por el que camines. Show respect for nature and the environment.
- Planifica tu viaje y avisa a dónde vas. Plan your trip and let somebody know where you are going.
- Utiliza calzado adecuado y llévate el equipo necesario para la excursión (teléfono, agua, etc.). Use adequate footwear and be prepared (take drinking water, a mobile telephone, etc).
- Aunque el itinerario está señalizado, no olvides tomar algunas precauciones, pues la señalización puede haber sufrido daños. Un mapa de la zona siempre ayuda. Although the paths are signalled, remember to take a map of the area.
- Recuerda que está prohibido encender fuego. Remember that the lighting of fire is strictly prohibited.
- Mantén el entorno limpio. No arrojes basuras. Keep the area clean and tidy. Do not leave any litter.



El **GR 24** es un sendero de gran recorrido que procede del castellano señorío de Molina de Aragón y surca el confín occidental zaragozano y turoense de los valles del Mesa y Piedra y las tierras altas de Gallocanta y Jiloca hasta conectar con el GR 10 en la Comunidad de Albaracín. Su trama señalizada se despliega sobre un meridiano territorio de aspecto áspero y montaraz, en el que se han encajado profundos desfiladeros fluviales y extendido vastos páramos esteparios, dehesas carrasqueñas y diáfanos horizontes cerealistas. A lo largo de este estirado devenir por una geografía de antigua frontera se significan por su monumentalidad y singularidad natural enclaves como el Monasterio de Piedra, los cañones y hoces de los ríos Mesa y Piedra, la laguna de Gallocanta, las minas de Ojos Negros o el castillo de Peracense.

🇬🇧 The GR 24 is a long-distance footpath that comes from the Castilian seignury of Molina de Aragón and traverses the western Zaragoza and Teruel boundaries of the valleys of Mesa and Piedra and the highlands of Gallocanta and Jiloca, until connecting with the GR 10 in the Community of Albaracín. Its marked itinerary stretches over a rugged and mountainous territory, of vast wastelands, meadows and bright horizons of grain, into which deep river gorges have nested. In its journey through the geography of the old frontier, natural enclaves such as the Monasterio de Piedra, the canyons and gorges of the Mesa and Piedra Rivers, the Gallocanta lagoon, the Ojos Negros mines or the Castle of Peracense stand out for their monumentality and singularity.

## Rodenas >> Villar del Salz

Desde el aljibe, situado a la espalda del caserío de Rodenas, sale el GR 24 por una senda que trepa por la ladera pedregosa hacia el alto del cerro. Coronada la ascensión, aprovecha una trocha que desciende hacia un segundo collado donde se deja el carril rodado y se toma un sendero a la derecha que desciende por el interior del roblelledal hacia el fondo del barranco. Cruza la vaguada y retoma el sendero que asciende hacia un cuello cuarcítico donde se localizan las ruinas de la paridera de la Carnicería. Atraviesa el pastizal y prosigue por el sendero hasta que se convierte en camino agrícola y desemboca en la carretera. El último tramo, hasta Villar del Salz, el GR lo realiza por el asfalto de este camino vecinal.

🇬🇧 From the cistern, located at the back of the village of Rodenas, GR 24 leaves on a path that climbs up the rocky slope to the hilltop. After ascending to the top, it uses a trocha that descends to a second mountain pass where the paved road is left and a footpath is taken to the right which descends the interior of the oak forest to the bottom of the ravine. It crosses the streambed and retakes the footpath that ascends to a quartzite neck where the ruins of the Carnicería lambing pen are located. It crosses over the pasture and continues on the footpath until it becomes a farm road and leads into the road. The GR takes the last stretch, to Villar del Salz, on the asphalt of the local road.

## Rodenas >> Peracense

El GR 24 se solapa al trazado del PR-TE 4, que une ambas poblaciones. Toma en Rodenas la carretera a Peracense y se desvía por la pista a la derecha, que se adentra en la gran llanura de Rodenas. Luego, la ruta hace varios giros de pista para encaminarse hacia la cabecera pinosa del arroyo de la Juncada, entre la Peña La Zorra y la Peña Grande. El sendero, más tarde trocha, desciende a la curva de la carretera muy cerca del castillo de Peracense y, alojado en ésta, se dirige a la base del promontorio encastillado para tomar el camino que baja por el barranco de la Virgen hasta la localidad.

🇬🇧 GR 24 overlaps the route of PR-TE 4, which connects both towns. In Rodenas it takes the road to Peracense and turns off on the trail to the right, which enters the great plain of Rodenas. Later, the route takes several turns on the trail to run to the pine wood of the head of Juncada creek, between Peña La Zorra and Peña Grande. The footpath, later becoming a trocha, descends to the curve of the road very near Peracense Castle and, housed on it, heads to the foot of the majestic promontory to take the road that descends the ravine of the Virgin to the locality.

**Marcas de seguimiento del sendero de Gran Recorrido**  
Marks to follow the long-distance path

- Continuidad de sendero / Continuity trail
- Cambio de dirección / Change of direction
- Dirección equivocada / Wrong direction

Ante cualquier emergencia  
llama al 112



Promotor:  
**FEDERACIÓN ARAGONESA DE MONTANISMO**  
senderos@fam.es

**ARAGÓN**

**GOBIERNO DE ARAGÓN**