
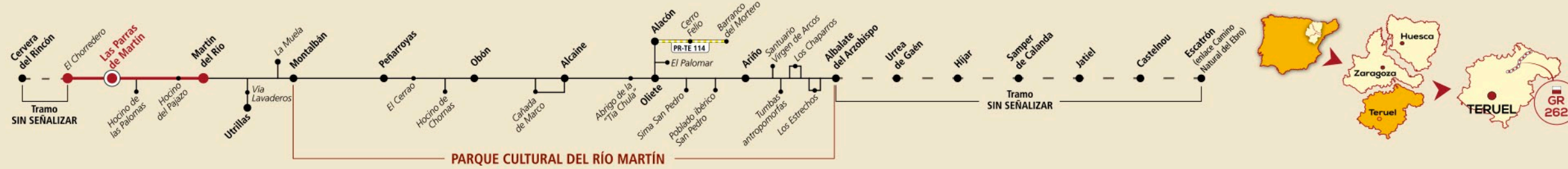


# GR 262

# Río Martín



# Las Parras de Martín



**Senderos**  
turísticos de Aragón



## El Chorredero >>> LAS PARRAS DE MARTÍN >>> Martín del Río



### 1 MIDE Las Parras de Martín - El Chorredero

🕒 <b>Horario / Time:</b> 40 min	⚠️ <b>2</b> severidad del medio / severity of the environment	
📏 <b>Desnivel (+) / Accumulated altitude:</b> 85 m	🗺️ <b>2</b> orientación en el itinerario / orientation	
📏 <b>Desnivel (-) / Accumulated altitude:</b> 35 m	🏃 <b>2</b> dificultad / difficulty	
📏 <b>Distancia / Distance:</b> 2,1 km	🏠 <b>1</b> esfuerzo necesario / effort required	
🚶 <b>Tipo de vía / Type of path:</b> Travesía, trek	* Condiciones de verano, tiempos estimados según criterio MIDE, sin paradas.	

### 2 MIDE Las Parras de Martín - Martín del Río

🕒 <b>Horario / Time:</b> 2 h 55 min	⚠️ <b>2</b> severidad del medio / severity of the environment	
📏 <b>Desnivel (+) / Accumulated altitude:</b> 180 m	🗺️ <b>2</b> orientación en el itinerario / orientation	
📏 <b>Desnivel (-) / Accumulated altitude:</b> 385 m	🏃 <b>2</b> dificultad / difficulty	
📏 <b>Distancia / Distance:</b> 9,6 km	🏠 <b>2</b> esfuerzo necesario / effort required	
🚶 <b>Tipo de vía / Type of path:</b> Travesía, trek	* Condiciones de verano, tiempos estimados según criterio MIDE, sin paradas.	

El GR 262 Río Martín es un sendero de 100 kilómetros apegado al curso alto y medio de este río ibérico. Alumbrado en Las Parras de Martín, entre las sierras de San Just, busca al padre Ebro en un intrépido viaje norteño por varias comarcas turolenses en las que surca villas y pueblos de arraigado sabor medieval. También se define como Itinerario Cultural Europeo, pues el grueso de su recorrido lo realiza por el territorio del Parque Cultural del Río Martín, que aglutina un destacado catálogo de pinturas rupestres prehistóricas declaradas Patrimonio de la Humanidad.

The GR 262 River Martín is a path some 100 kilometres in length attached to the high and medium part of this Iberian river's course. Lit up in Las Parras de Martín, between the mountains of Sierra de San Just, it searches for the River Ebro in an intrepid journey northwards through various districts of Teruel, in which it ploughs through towns and villages, entrenched in medieval history. It is also defined as a European Cultural Route, given that a large part of its course is carried out in the area of the cultural park, Parque Cultural del Río Martín, which unites a notable display of prehistoric cave paintings declared as World Heritage Sites.

## Las Parras de Martín >>> El Chorredero

A caballo entre las comarcas Comunidad de Teruel y Cuenca Mineras, los manantiales procedentes de Cervera del Rincón y del molino Bajo de Son del Puerto afloran en momentos de fuertes precipitaciones formando una cascada que bate una potente acumulación de travertinos. Es el Chorredero, un paraje dominado por un gran edificio tobáceo, rodeado de exuberante vegetación ribereña, en el que se abren varias cuevas como la de las Brujas o del Hocino. A la par que el río Martín ve uno de sus nacimientos en este lugar, el GR 262 inaugura su recorrido en estas sierras y páramos turolenses, siguiendo el cauce fluvial durante más de 100 kilómetros. Desde Las Parras, el itinerario del GR 262 hacia El Chorredero toma la tranquila carretera hacia Cervera del Rincón hasta los corrales de Aguzadera, donde gira a la izquierda por pista que remonta el arroyo. Al final del carril rodado ya se otea el Chorredero y un sendero próximo al riachuelo avanza hasta la base del frente travertínico, horadado por las cuevas y apriscos ganaderos y por donde se desuelgan varios saltos de agua. El sendero sube en lazadas por un lateral hasta la corona del cerro, donde finaliza el recorrido.


On horseback between the districts of the Community of Teruel and Cuenca Mineras, the mineral springs deriving from Cervera del Rincón and from the windmill Bajo de Son del Puerto surface at times of high rainfall forming a waterfall that causes a powerful build-up of travertine limestone. It is the Chorredero, a site dominated by a large tuffaceous building, surrounded by exuberant riverside vegetation, where various caves like Las Brujas or El Hocino can be found. On the same level as the River Martín you can see its lighting in this place, the GR 262 starts its route in these mountains and moorlands of Teruel.

From Las Parras, the route of the GR 262 towards El Chorredero, take the motorway towards Cervera del Rincón towards the farmyard of Aguzadera, where you turn left on the track that goes back along the stream. Now at the end of the road lane, the Chorredero and a route near the stream progresses until reaching the foot of the travertine front, carved out by the caves and sheepfolds and through which various water jumps are picked up. The path ascends in loops on one side until reaching the top of the hill, where the path comes to an end.

## Las Parras de Martín >>> Martín del Río

La primera etapa del GR 262 parte de Las Parras hacia Martín del Río por la pista que desciende por la margen derecha del río en dirección a Los Hocinos. Deja el desvío a la fuente del Batán y tras franquear el collado del cabezo del Royal desciende hasta el cauce, donde un corto sendero marcha río arriba hacia una pasarela colgada en la roca que se adentra en el Pozo de Las Palomas. El GR prosigue río abajo por el siguiente estrechamiento rocoso en cuyo final se localiza la cascada del Pajazo, que recibe el nombre de un desaparecido barrio de Martín del Río. La senda alcanza un parking que lleva hasta la presa del embalse de Las Parras, a los pies del cabezo del Gamonar. Se desciende hasta el antiguo molino por la margen derecha, y una vez que se cruza el río Martín, se llega de inmediato a la localidad de Martín del Río, dejando a un lado la bifurcación del GR hacia Montalbán y el área de acampada.

The first stretch of the GR 262 starts out at Las Parras heading towards Martín del Río by the track that descends on the right-hand side of the river heading towards Los Hocinos. Avoid the turn-off to the fountain of Batán and after crossing the hill of the Cabezo del Royal descend to the channel, where a short path runs alongside the river upstream towards a footbridge suspended from the rock that goes deeper into the Pozo de Las Palomas. The GR continues downstream through the next rocky narrowing, at the end of which we come across the Pajazo waterfall, which has been given a name of a disappeared district of Martín del Río. The path comes to a car park that reaches the reservoir dam of Las Parras, at the foot of the Cabezo del Gamonar. It descends to the old windmill on the right-hand side and, once the River Martín has been crossed, it immediately reaches the town of Martín del Río, leaving aside the branch in the road of the GR towards Montalbán and the camping area.



II/ El Pajazo.

### Marcas de seguimiento del sendero de Gran Recorrido

- Continuidad de sendero / Continuity trail
- Cambio de dirección / Change of direction
- Dirección equivocada / Wrong direction



Promotores:

