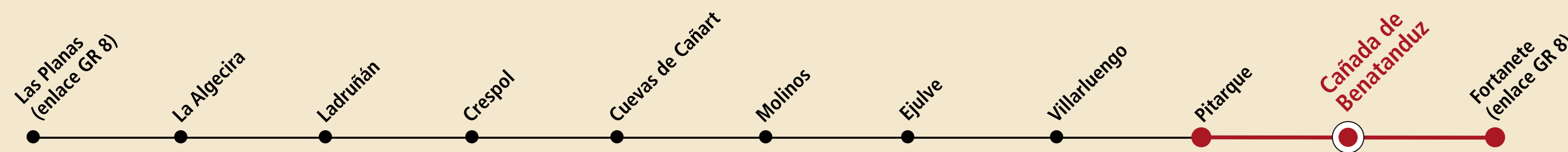


# GR 8.1 Cañada de Benatanduz



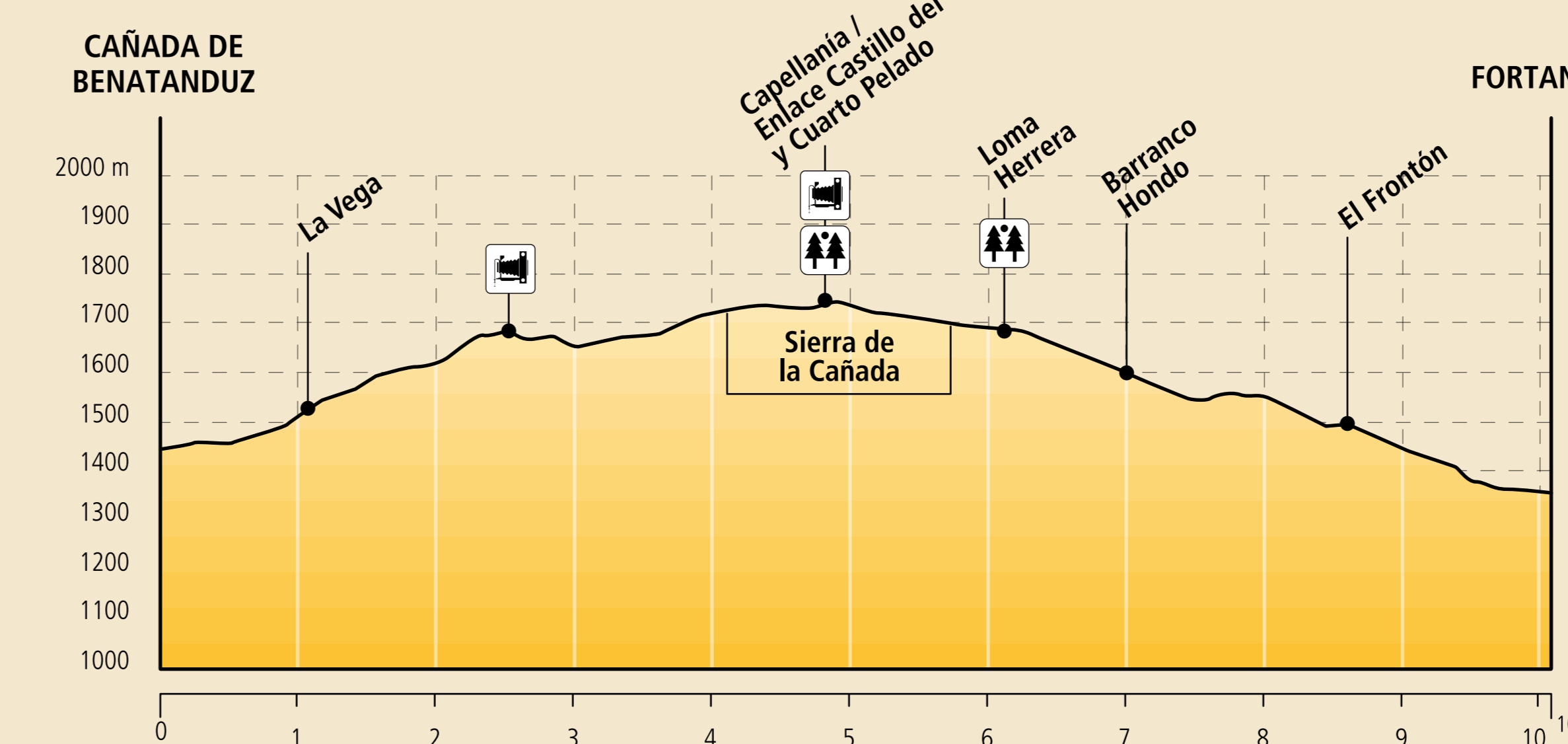
## Cañada de Benatanduz >> Pitarque

MIDE	
Horario / Time: 4 h 25 min	2 severidad del medio / severity of the environment
Desnivel (+) / Accumulated altitude: 280 m	2 orientación en el itinerario / orientation
Desnivel (-) / Accumulated altitude: 745 m	2 dificultad / terrain underfoot
Distancia / Distance: 13,9 km	3 esfuerzo necesario / effort required
Tipo de vía / Type of path: Travesía, track	<small>* Condiciones de verano, tiempos estimados según criterio MIDE, sin paradas.</small>



## Cañada de Benatanduz >> Fortanete

MIDE	
Horario / Time: 3 h 20 min	2 severidad del medio / severity of the environment
Desnivel (+) / Accumulated altitude: 340 m	2 orientación en el itinerario / orientation
Desnivel (-) / Accumulated altitude: 425 m	2 dificultad / terrain underfoot
Distancia / Distance: 10,1 km	3 esfuerzo necesario / effort required
Tipo de vía / Type of path: Travesía, track	<small>* Condiciones de verano, tiempos estimados según criterio MIDE, sin paradas.</small>



### Marcas de seguimiento del sendero de Gran Recorrido

Markers to follow the long-distance path

- Continuidad de sendero / Continuity trail
- Cambio de dirección / Change of direction
- Dirección equivocada / Wrong direction

Ante cualquier emergencia llama al 112

**SERVICIOS**

- Ermita
- Arquitectura civil
- Arquitectura tradicional
- Castillo
- Paraje de interés natural
- Cima
- Ojos del Pitarque
- Vista panorámica / Mirador
- Oficina de turismo
- Oficina de turismo estacional (sólo verano)
- Museo
- Centro de interpretación
- Hotel / Hostal
- Casa de Turismo Rural
- Albergue
- Bar
- Restaurante
- Consultorio médico
- Centro BTT Maestrazgo

0 0,5 1 km

Realiza: **PRAMES**

El **GR 8.1** es una variante del GR 8 que se extiende a lo largo de casi 100 km por la zona noroccidental del Maestrazgo turolense, entre las poblaciones de Las Planas y Fortanete. Describe un recorrido por los paisajes agrestes del alto Guadalope, salpicados de Monumentos Naturales y Espacios Protegidos, afirmando en su camino la fuerte expresión patrimonial y ambiental que caracteriza este intrincado territorio serraniego.

GR 8.1 is a variant of GR 8 that extends over almost 100 km in the northwest zone of the Teruel Maestrazgo, between the towns of Las Planas and Fortanete. It traces a route through the rugged landscapes of the upper Guadalope, dotted with Natural Monuments and Protected Areas, affirming, on its way, the strong heritage and environmental expression that characterizes this intricate mountainous territory.

## Cañada de Benatanduz >> Pitarque


El GR 8.1 hacia Pitarque sale por pista a cruzar la vega y subir a la sierra de la Capellanía. Sigue la cresta serrana hasta el peirón de los Santos Adones y desciende sin interrupción, al otro lado de la montaña, hacia el valle de la rambla del Mal Burgo. Cruza su cauce seco y continúa por la margen izquierda en busca del camino que permite descender hasta el cañón del río Pitarque. El sendero baja en lazadas por la ladera escabrosa hasta las inmediaciones de la ermita de la Virgen de la Peña, donde entronca con el concurrido camino al Nacimiento. Ya por terreno más suave, el GR llanea en dirección a Pitarque hasta hacer su entrada en la localidad, 2 km después.

GR 8.1 to Pitarque goes out on a trail to cross the valley and climb to the Sierra de la Capellanía. It follows the mountain crest until Peirón de los Santos Adones and descends without interruption. On the other side of the mountain, toward the valley of the stream bed of Mal Burgo. It crosses its dry bed and continues on the left bank in search of the way that allows descent to Pitarque River Canyon. The footpath descends in loops down the steep slope to the vicinity of Virgen de la Peña hermitage, where it connects with the much-travelled road to the Source. Now in gentler terrain, the GR flattens toward Pitarque until entering the town, 2 km later.

## Cañada de Benatanduz >> Fortanete

El GR 8.1 en dirección a Fortanete sale de Pitarque por la pista que sube a la Capellanía. Esta pista cruza el llano de la vega y corta diagonalmente la ladera de la montaña. Sin embargo, el GR se sale de ella y gana altura más rápidamente para acceder a la divisoria de la sierra. En dirección sureña, hacia la Capellanía, se recupera la buena pista y más tarde se trueca por una senda que surca las dehesas de alta montaña. Hace techo de forma imperceptible, cuando pasa cerca de la caseta de vigilancia y del vértice geodésico, y obvia los ramales secundarios de los PR al Cuarto Pelado y al Castillo del Cid que allí convergen. El GR inicia un prolongado descenso por el interior de un pinar, que se torna bujeda, antes de salir a los semidesnudos cerros margosos que delatan la cercanía de la población de Fortanete, final de la etapa.

GR 8.1 to Fortanete leaves Pitarque on the trail that ascends to the Capellanía. This trail crosses the plain of the valley and diagonally cuts the slope of the mountain. Nevertheless, the GR comes out of it and gains height more quickly to access the mountain range divide. Southward, toward the Capellanía, the good trail is recovered and is later exchanged for a path that furrows the high mountain meadows. It serves as a roof in an imperceptible manner, when it passes near the surveillance booth and triangulation station, and obviates the secondary branches of the PR to the Cuarto Pelado and to El Cid Castle, which converge there. The GR starts a prolonged descent through a pine forest, before coming out to the semi-bare marshy hills that reveal the proximity of the town of Fortanete, end of this stage.



// Santos Adones (Cañada de Benatanduz).



// Cruce de La Capellanía -1752 m.-



// Castillo del Cid (Fortanete).

**Senderos**  
turísticos de Aragón

