
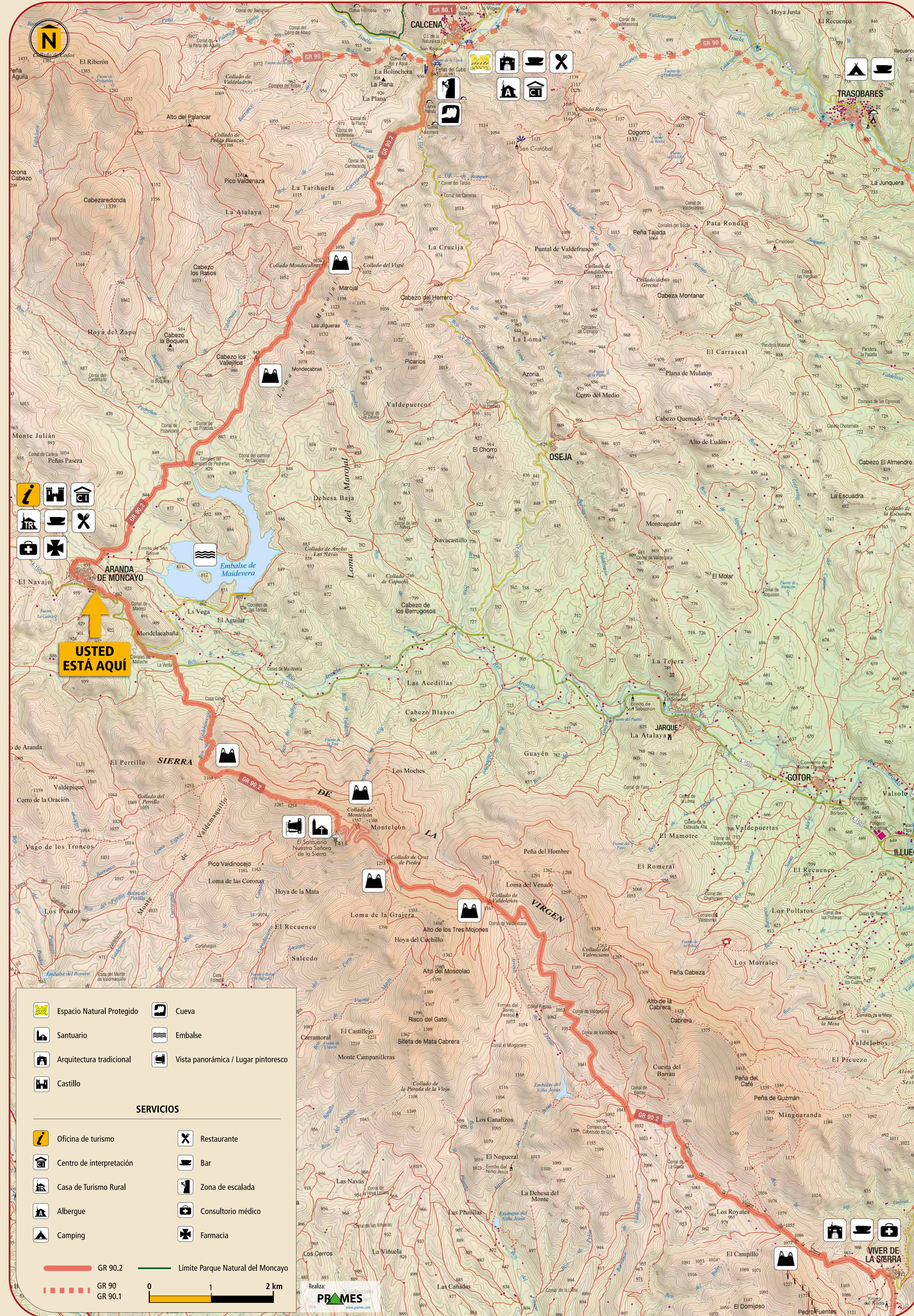
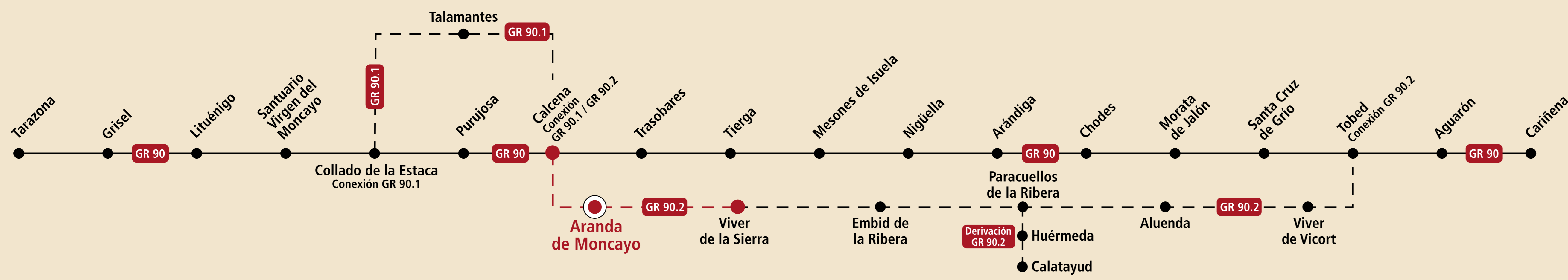



# GR 90.2 Aranda de Moncayo

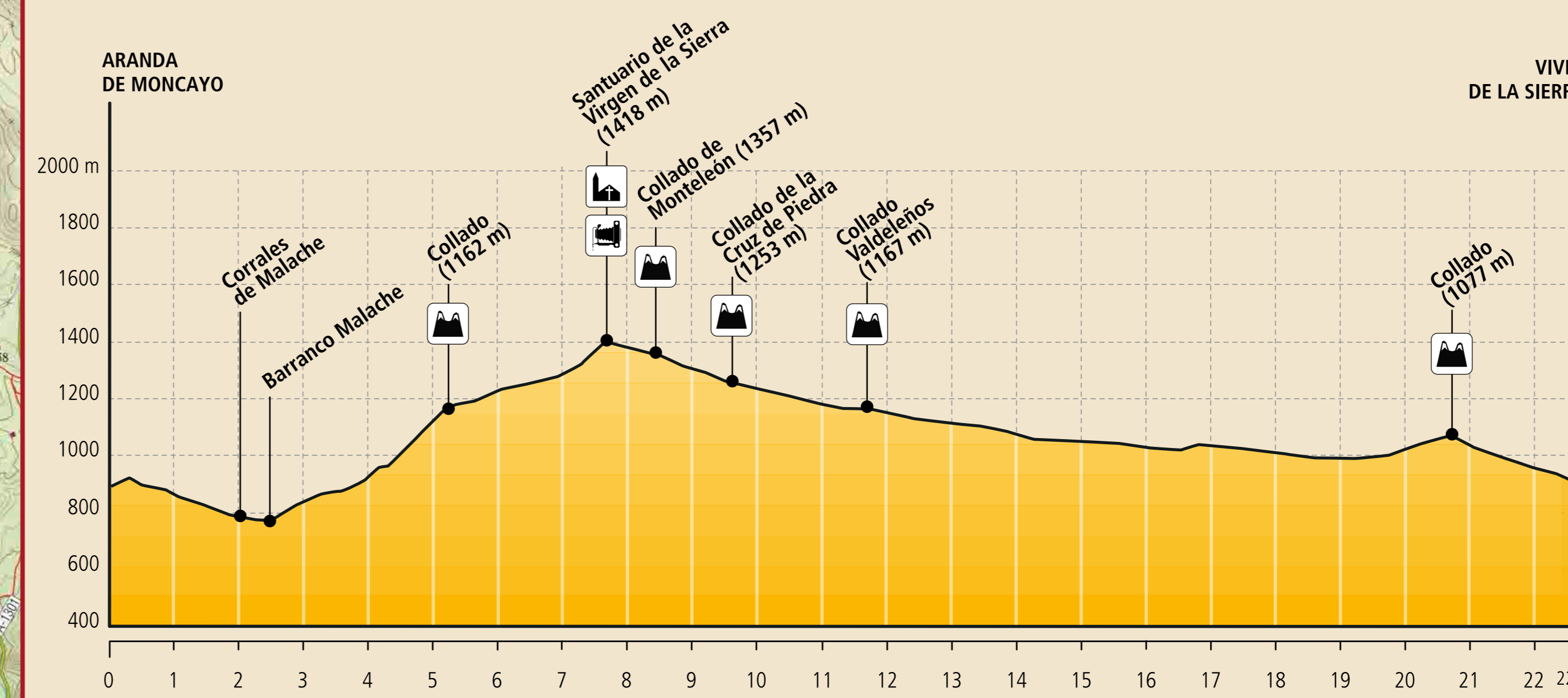
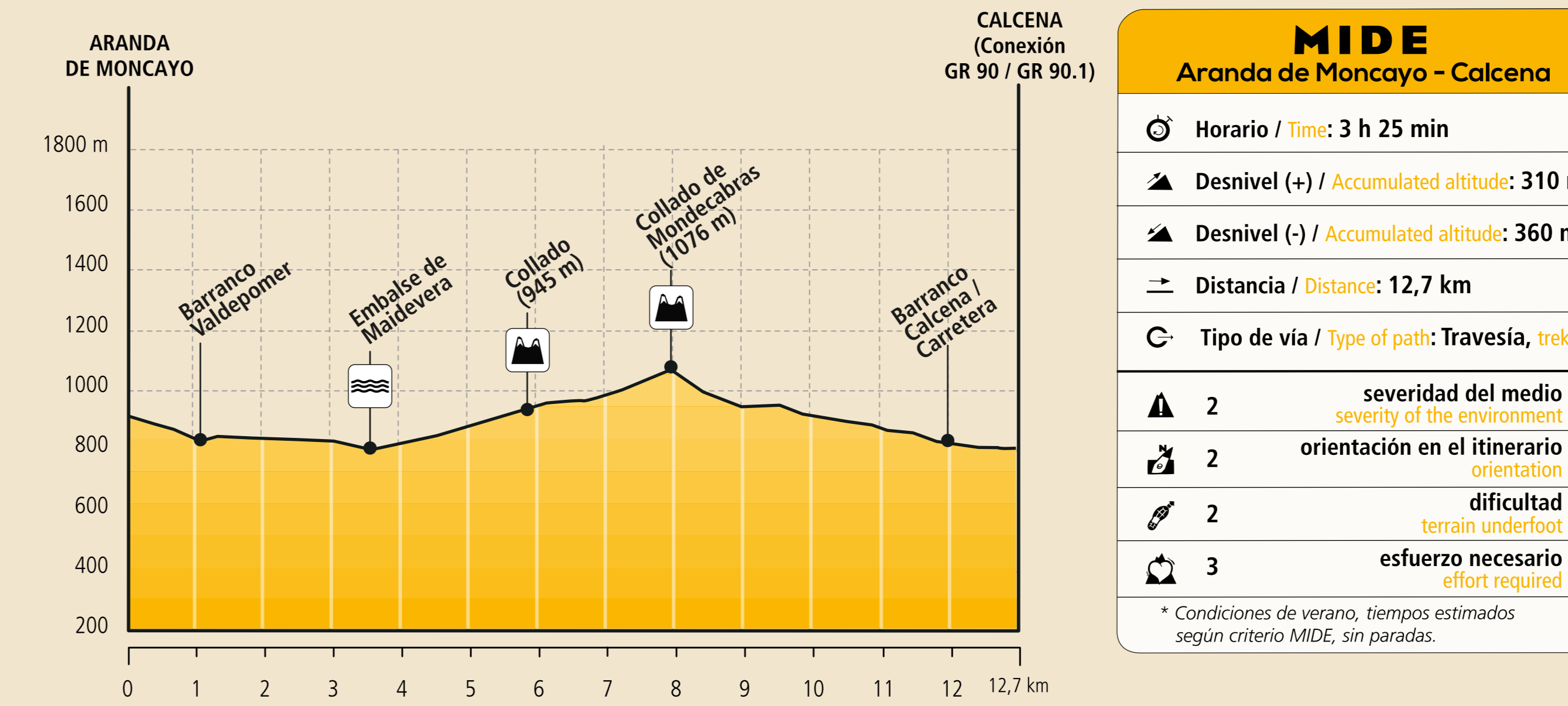
**Senderos**  
turísticos de Aragón



// Aranda de Moncayo. Vistas desde el sendero.



// Embalse de Maidevera.



- Respetar la naturaleza y el medio rural por el que camines. Show respect for nature and the environment.
- Planifica tu viaje y avisa a donde vas. Plan your trip and let someone know where you are going.
- Utiliza calzado adecuado y llévate el equipo necesario para la excursión (teléfono, agua, etc.). Use adequate footwear and be prepared (take drinking water, a mobile telephone, etc.).
- Recuerda que está prohibido encender fuego. Remember that the lighting of fire is strictly prohibited.
- Mantén el entorno limpio. No arrojes basuras. Keep the area clean and tidy. Do not leave any litter.
- Aunque el itinerario está señalizado, no olvides tomar algunas precauciones pues la señalización puede haber sufrido daños. Un mapa de la zona siempre ayuda. Although the points are signposted, remember to take a map of the area.

MIDE es un sistema de comunicación entre excursionistas para valorar y expresar las exigencias técnicas y físicas de los recorridos. Su objetivo es unificar las apreciaciones sobre la dificultad de las excursiones para permitir a cada practicante una mejor elección. Valoración de 1 a 5 puntos, de menos a más.

MIDE is a system of communication between hikers to value and express the technical and physical demands of the journeys. Its objective is to unify the evaluations regarding the difficulty of the excursions to allow each hiker to make a better choice. Evaluation of 1 to 5 points, from fewer to more.

Más información / more information:  
[www.montanasegura.com](http://www.montanasegura.com)

El GR 90, con sus derivaciones GR 90.1 y GR 90.2, constituye uno de los Senderos de Gran Recorrido más importantes de Aragón. Se extiende por el Sistema Ibérico zaragozano desde Tarazona, en el valle del Queiles, hasta Cariñena, atravesando el macizo del Moncayo y las sierras de la Virgen, Vicort y Algairén. El recorrido es una excelente oportunidad para descubrir y conocer caminando algunos de los principales parajes naturales de las serranías ibéricas que perfilan el occidente de la provincia de Zaragoza.

GR 90, with its branches GR 90.1 and GR 90.2, constitutes one of the most important Long-distance Footpaths of Aragón. It extends through the Zaragoza Iberian System from Tarazona, in the Queiles Valley, to Cariñena, crossing the massif of the Moncayo and the mountains of Virgen, Vicort and Algairén. The journey is an excellent opportunity to discover and get to know, by walking, some of the main natural spots of the Iberian mountains that trace the profile of western Zaragoza province.

## Aranda de Moncayo > Calatayud

El GR 90.2 hacia Calatayud comienza en la calle Chorro, donde una pista cementada baja a cruzar el río y sigue hasta cruzar el barranco Pedreñas. Desde allí una pista sube por el monte hasta el panorámico collado Mondecabras, la última parte va pegada al vallado de la finca enegética. El GR baja por la ladera herbosa hasta entroncar con la pista junto a los corrales de Valdeparado, que a la izquierda nos lleva al barranco Similla. El sendero desciende por su interior hasta abocar a la carretera. El último tramo de la etapa se realiza por la carretera, apretada entre las Peñas del Cabo, hasta llegar al puente del Isuela, ya muy cerca de Calatayud -conexión con el GR 90-. Se cruza el puente y se sigue el camino que, entre huertas, pasa por la ermita de San Roque y entra en la localidad.

GR 90.2 to Calatayud starts at Calle Chorro, where a cement trail descends to cross the river and continues until crossing Pedreñas Ravine. From there, a trail climbs the mount to the panoramic Mondecabras mountain pass; the last part is next to the fence of the hunting estate. The GR descends on the grassy slope until connecting with the trail next to the farmyards of Valdeparado, which to the left, takes us to Similla Ravine. The footpath descends through it until opening into the road. The last stretch of the stage is travelled on the road, squeezed between Peñas del Cabo, until arriving at Isuela Bridge, now very close to Calatayud -connection with GR 90-. It crosses the bridge and the road is followed that passes through farmland by San Roque Hermitage and enters the locality.

## Aranda de Moncayo > Viver de la Sierra

El GR 90.2 sale de Aranda por la calle Los Pollos, sigue la carretera a Illueca y de inmediato toma el camino que desciende y llega a la carretera. El camino corta varias veces el asfalto y discurre casi paralelo a él, obviando el desvío al embalse para seguir por la carretera. Nada más pasar el barranco de Malache, junto a la Venta, se gira por pista para remontar hacia el pinar. A la altura de un abrevadero toma una senda que asciende el barranco en fuerte pendiente por el carrascal. Alcanza un collado y continúa ganando cota, siguiendo el lomo divisorio, hasta coronar la sierra en el Santuario de la Virgen de la Sierra (1.418 m). El GR prosigue por la pista, llega al cruce del collado de la Cruz de Piedra, donde deja varios ramales, y sigue hacia una fuente y el siguiente collado, el de Valdeleños, donde vuelven a converger varias pistas. El GR avanza de frente, sin abandonar la pista principal. Más adelante sale del pinar, atraviesa la planicie de El Campillo, supera el último de los collados y desciende hasta Viver de la Sierra.

GR 90.2 leaves Aranda on Calle Los Pollos, follows the road to Illueca and immediately takes the way that descends and arrives at the road. The way cuts the asphalt several times and runs almost parallel to it, passing the turnoff to the reservoir to continue on the road. Just after passing Malache Ravine, next to the Venta (roadside inn), it turns on a trail to go up toward the pine forest. At a watering trough, it takes a path that ascends the ravine steeply through the holm oak forest. It reaches a mountain pass and continues gaining altitude, following the dividing hill, until reaching the top of the range at La Virgen de la Sierra Sanctuary (1,418 m). The GR continues on the trail, reaches the crossing of La Cruz de Piedra mountain pass, where it leaves several branches, and continues to a fountain and the next mountain pass, Valdeleños, where several trails again converge. The GR advances straight on, without leaving the main trail. Further on, it leaves the pine forest, crosses the plain of El Campillo, goes through the last of the mountain passes and descends to Viver de la Sierra.

Marcas de seguimiento del sendero de Gran Recorrido  
Marks to follow the long-distance path

Continuidad de sendero / Continuity trail  
 Cambio de dirección / Change of direction  
 Dirección equivocada / Wrong direction



Promotor:



GOBIERNO DE ARAGON