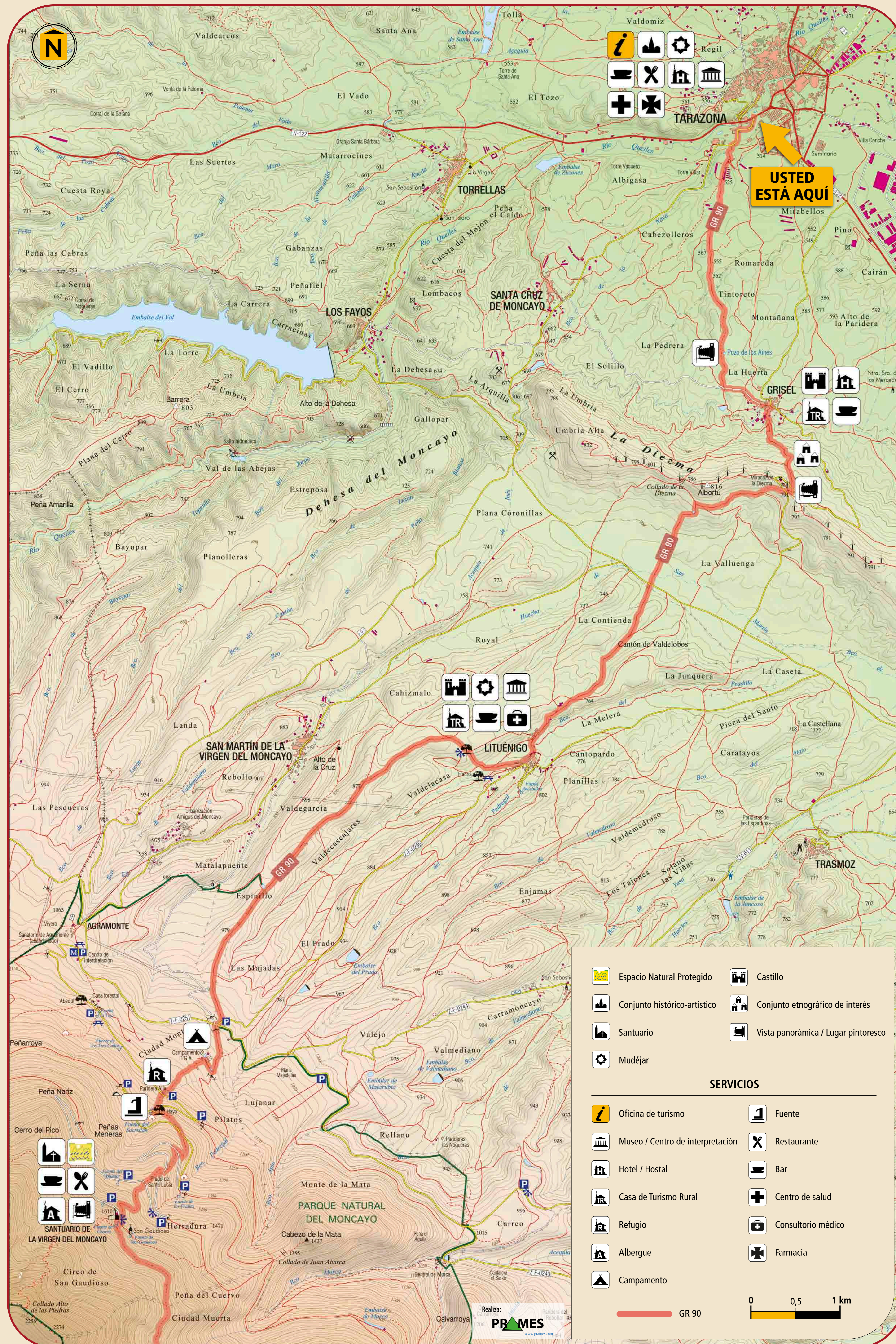
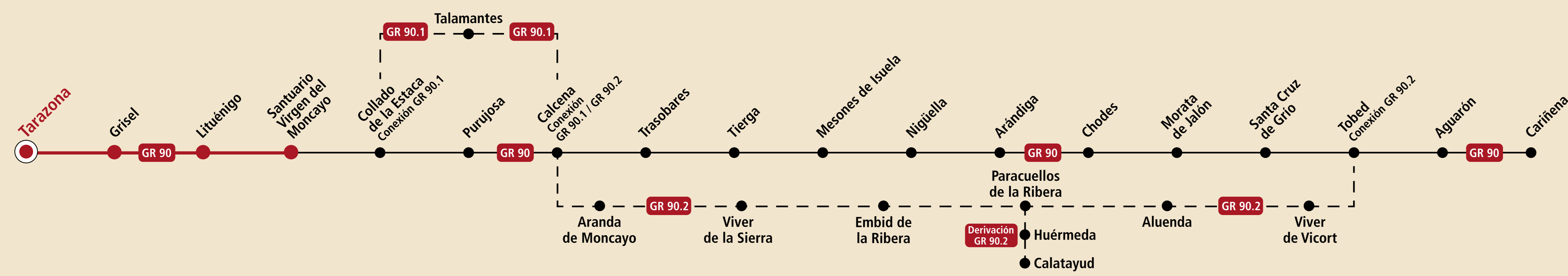


GR 90 Tarazona


Senderos
turísticos de Aragón




// Pozo de los Aines (Grisel).



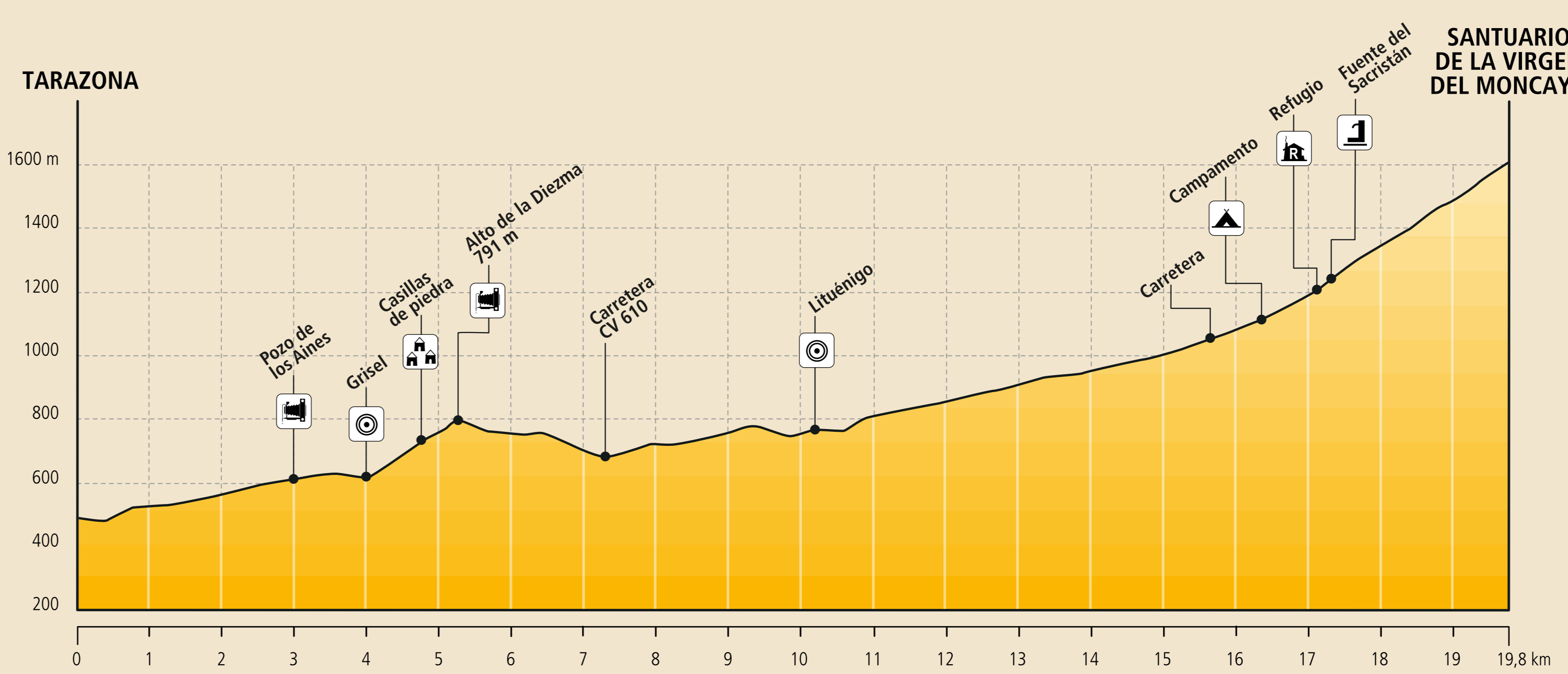
// Mirador de la Diezma.



// Hayedo, Parque Natural del Moncayo.



// Santuario de la Virgen del Moncayo.



MIDE	
Horario / Time:	6 h 05 min
Desnivel (+) / Accumulated altitude:	1273 m
Desnivel (-) / Accumulated altitude:	147 m
Distancia / Distance:	19,8 km
Tipo de vía / Type of path:	Travesía, trek
severidad del medio / severity of the environment:	2
orientación en el itinerario / orientation in the itinerary:	2
dificultad / difficulty:	2
esfuerzo necesario / effort required:	4

MIDE es un sistema de comunicación entre excursionistas para valorar y expresar las exigencias técnicas y físicas de los recorridos. Su objetivo es unificar las apreciaciones sobre la dificultad de las excursiones para permitir a cada practicante una mejor elección. Valoración de 1 a 5 puntos, de menos a más.

MIDE is a system of communication between hikers to value and express the technical and physical demands of the journeys. Its objective is to unify the evaluations regarding the difficulty of the excursions to allow each hiker to make a better choice. Evaluation of 1 to 5 points, from fewer to more.

Más información / more information:
www.montanasegura.com

El **GR 90**, con sus derivaciones GR 90.1 y GR 90.2, constituye uno de los Senderos de Gran Recorrido más importantes de Aragón. Se extiende por el Sistema Ibérico zaragozano desde Tarazona, en el valle del Queiles, hasta Cariñena, atravesando el macizo del Moncayo y las sierras de la Virgen, Vicort y Algairén. El recorrido es una excelente oportunidad para descubrir y conocer caminando algunos de los principales parajes naturales de las serranías ibéricas que perfilan el occidente de la provincia de Zaragoza.

GR 90, with its branches GR 90.1 and GR 90.2, constitutes one of the most important Long-distance Footpaths of Aragón. It extends through the Zaragoza Iberian System from Tarazona, in the Queiles Valley, to Cariñena, crossing the massif of the Moncayo and the mountains of Virgen, Vicort and Algairén. The journey is an excellent opportunity to discover and get to know, by walking, some of the main natural spots of the Iberian mountains that trace the profile of western Zaragoza province.

Tarazona > Santuario del Moncayo

El GR 90 se inaugura en Tarazona, por la carretera de Santa Cruz de Moncayo. Al poco, toma una pista asfaltada y, tras dejar el PR-Z 1, continúa sin apenas desnivel atravesando explotaciones agrícolas y ganaderas. Pasada una pequeña casa de campo, la pista se convierte en sendero y transita junto a un ribazo herboso. El sendero desemboca en unos campos yermos que le llevan a enlazar, más allá, con otra pista entre olivos y almendros. Muy próximo al GR se encuentra el legendario pozo de los Aines. Más adelante, la pista enlaza de nuevo con el PR-Z 1 y entra en la localidad de Grisel.

Desde la plaza de Grisel se toma un camino en ascenso que sale hacia el alto de la Diezma. El camino asciende en fuerte pendiente por un ancho sendero entremurado hasta alcanzar la pista asfaltada, a escasos metros del mirador de la Diezma. El GR 90 desciende por la ladera sur de la Diezma. Al disminuir la pendiente, el sendero enlaza con una pista más ancha que cruza la carretera de Tarazona a Vera de Moncayo. Continúa de frente por otra pista, que enlaza con otra mejor que conduce hasta Lituénigo.

El GR 90 sale de Lituénigo próximo al cementerio, gana cota y, tras dejar atrás los últimos corrales, bordea unos campos de almendros y luego pasa cerca de una carrasca monumental. Tras abandonar el PR-Z 2 y GR 260, continúa por ancha pista discurrendo por lo alto del cordal que limita el carrascal y el pinar. El camino deja atrás una balsa y algunas trochas a los lados hasta desembocar en la carretera del santuario. El GR 90 sigue a la derecha unos metros (cruce de carreteras) para tomar la pista del campamento Dehesa del Moncayo. Pasa junto a los edificios del campamento y al final de éstos toma una senda que se interna en el bosque y desemboca en el refugio de la Paridera. A partir de aquí el sendero va cruzando las lazadas que describe la pista asfaltada que sube al santuario, pasa junto a la fuente del Sacristán, gana altura por el bosque de hayas y llega al Santuario de la Virgen del Moncayo.

GR 90 starts in Tarazona, on the road of Santa Cruz de Moncayo. Shortly thereafter, it takes a paved trail and, after leaving the PR-Z 1, continues on a very gentle slope crossing agriculture and livestock farms. After a small country house, the trail becomes a path and moves along a grassy slope. The footpath opens into some barren fields that lead it to connect, further on, with another trail between olive trees and almond trees. Very near the GR is the legendary Pozo (Well) of Los Aines. Further on, the trail connects again with the PR-Z 1 and enters the town of Grisel.

From the square of Grisel we take a road in ascent that goes out toward Diezma. The road ascends steeply on a wide footpath between walls until reaching the paved trail, a few metres from the observation point of La Diezma. GR 90 descends the south slope of La Diezma. When the gradient decreases, the footpath connects a wider trail that crosses the highway of Tarazona to Vera de Moncayo. It continues straight down another trail, which connects with another, better one that leads to Lituénigo.

GR 90 goes out of Lituénigo near the cemetery, gains altitude and, after leaving behind the last farmyards, borders some almond groves and then passes near a formidable holm oak forest. After leaving the PR-Z 2 and GR 260, it continues on a wide trail, running on the high part of the range that borders the oak and the pine forest. The road leaves behind a pond and a few narrow paths on the sides under opening into the highway of the sanctuary. GR 90 continues to the right a few metres (road crossing) to take the trail of the Moncayo Meadow camp. It passes by the buildings of the camp and at their end, it takes a path that enters the forest and opens into the refuge of La Paridera. From here, the footpath crosses the loops that follow the paved trail that climbs up to the sanctuary, passes next to the fountain of Sacristán, gains altitude through the beech forest and reaches La Virgen del Moncayo Sanctuary.

- Respetar la naturaleza y el medio rural por el que camines. Show respect for nature and the environment.
- Utiliza calzado adecuado y llévate el equipo necesario para la excursión (teléfono, agua, etc.). Use adequate footwear and be prepared (take drinking water, a mobile telephone, etc.).
- Mantén el entorno limpio. No arrojes basuras. Keep the area clean and tidy. Do not leave any litter.
- Planifica tu viaje y avisa a dónde vas. Plan your trip and let someone know where you are going.
- Recuerda que el encendido de fuego es estrictamente prohibido. Remember that the lighting of fire is strictly prohibited.
- Aunque el itinerario está señalizado, no olvides tomar algunas precauciones pues la señalización puede haber sufrido daños. Un mapa de la zona siempre ayuda. Although the paths are signalled, remember to take a map of the area.

