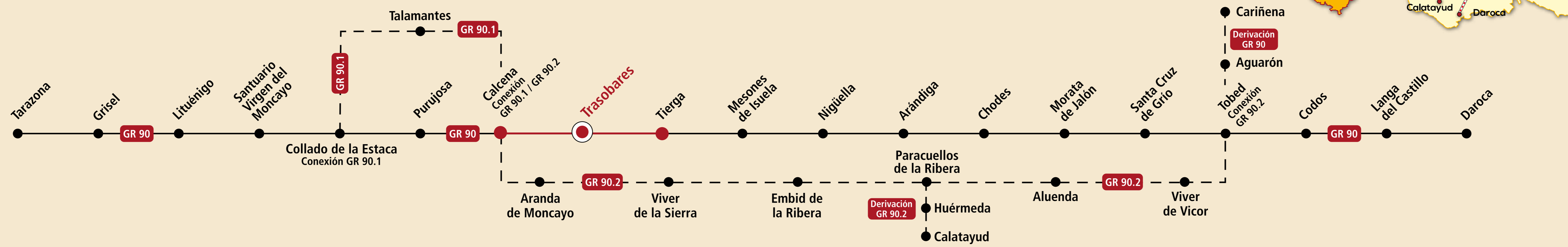
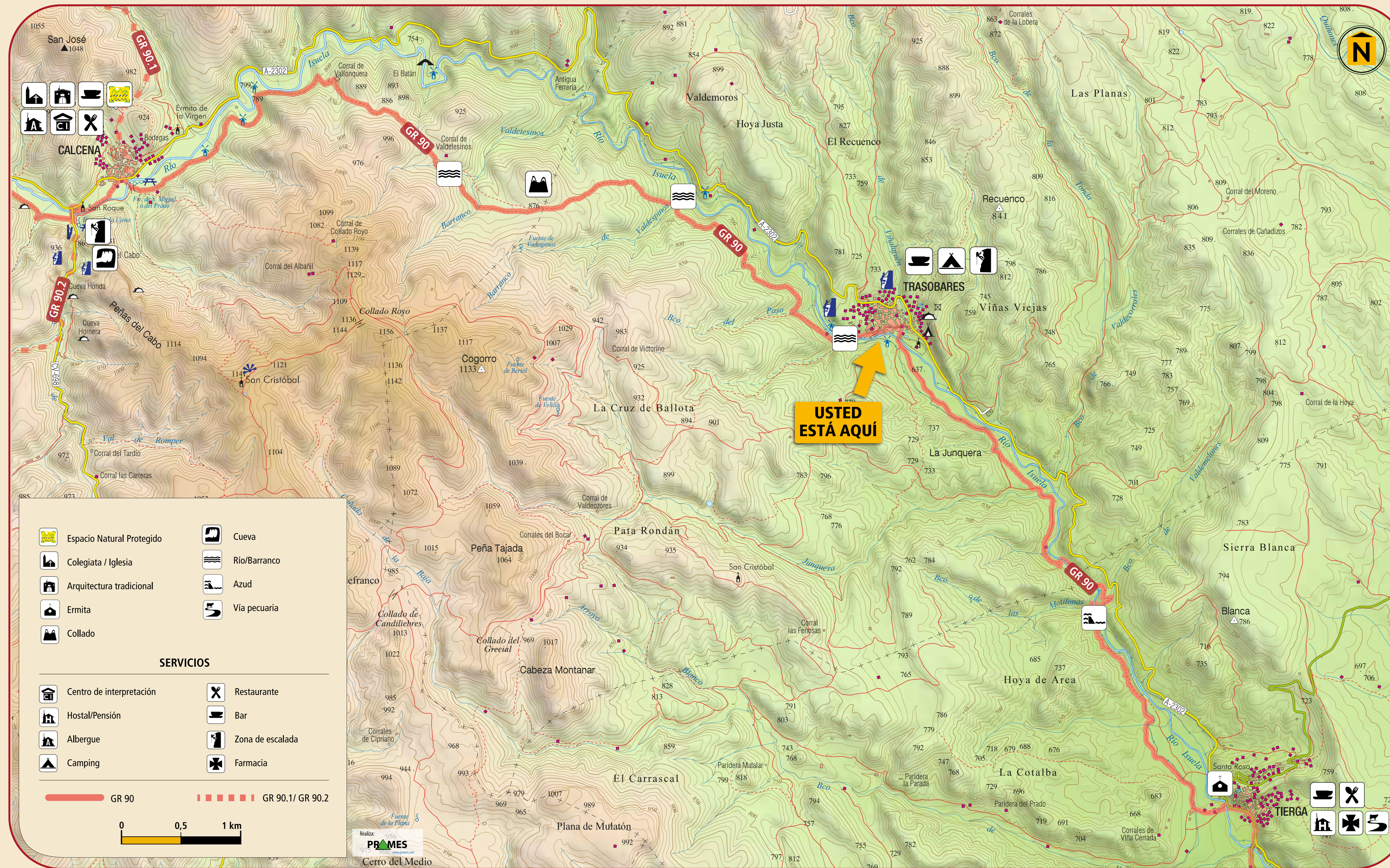


GR 90 Trasobares



El **GR 90**, con sus variantes GR 90.1 y GR 90.2, constituye uno de los Senderos de Gran Recorrido más importantes de Aragón. Se extiende por el Sistema Ibérico zaragozano, atravesando el macizo del Moncayo y las sierras de la Virgen, Vidor y Algairén, desde Tarazona hasta Daroca, contando a su vez con una derivación desde Tobed hasta Cariñena. El recorrido es una excelente oportunidad para descubrir y conocer caminando algunos de los principales parajes naturales de las serranías ibéricas que perfilan el occidente de la provincia de Zaragoza.

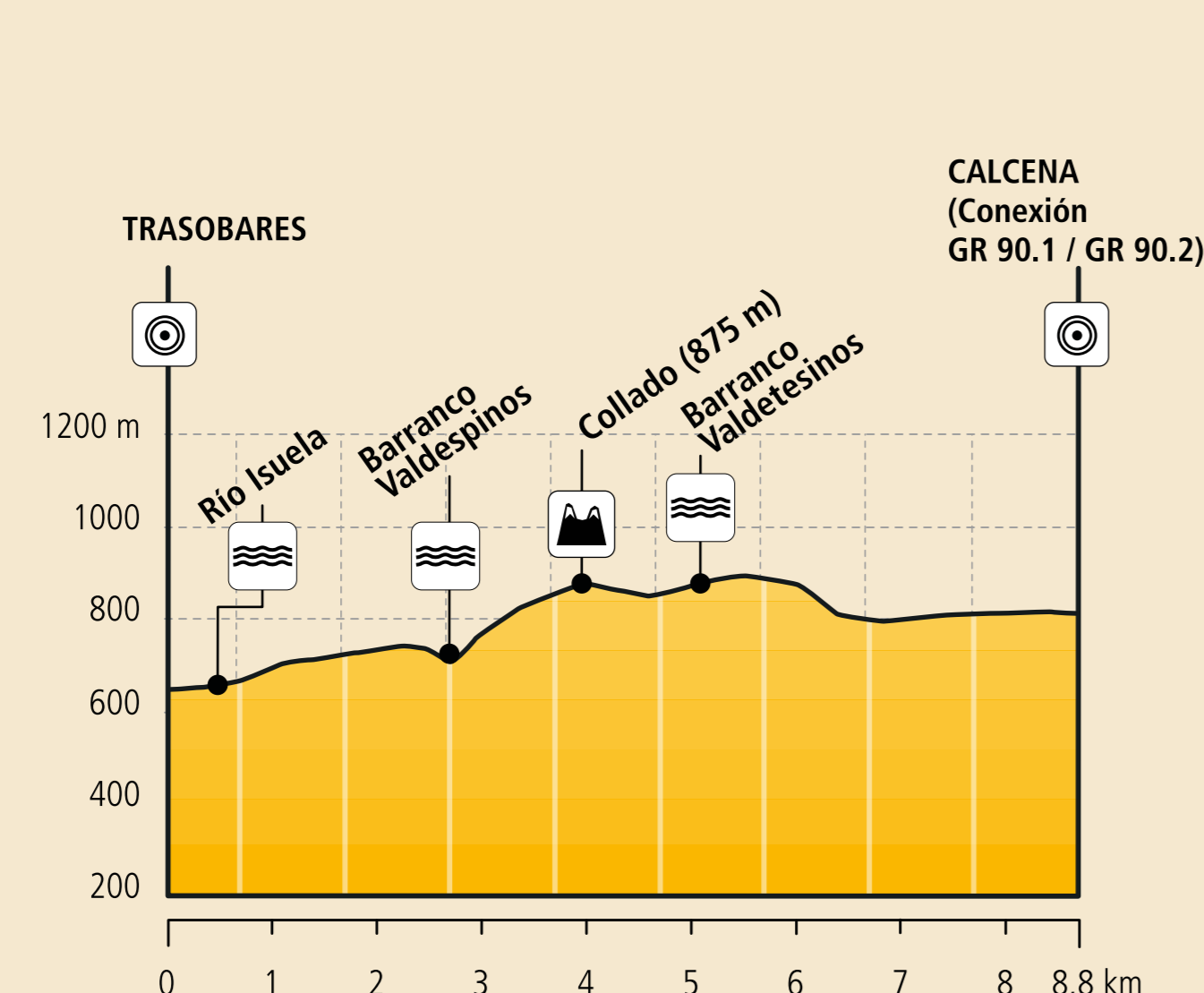
GR 90, with its branches GR 90.1 and GR 90.2, constitutes one of the most important Long-distance Footpaths of Aragón. It extends through the Zaragoza Iberian System, crossing the massif of the Moncayo and the mountains of Virgen, Vidor and Algairén, from Tarazona to Daroca, with a branch from Tobed to Cariñena. The journey is an excellent opportunity to discover and get to know, by walking, some of the main natural spots of the Iberian mountains that trace the profile of western Saragossa province.



Promotor del sendero

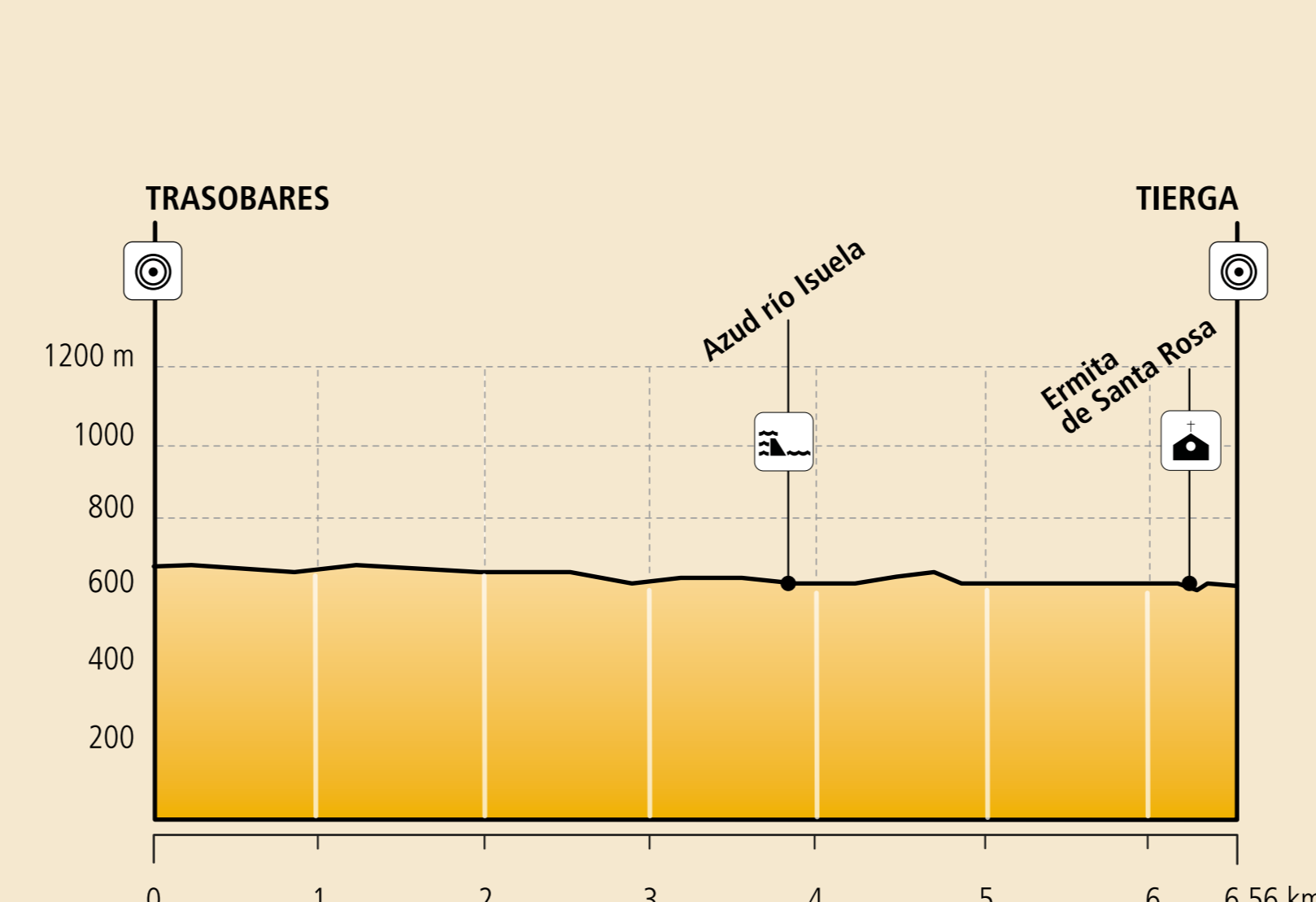


Financiado por



MIDE GR 90 Trasobares-Calceña	
🕒	Horario / Time: 2 h 45 min
⬆️	Desnivel (+) / Accumulated altitude: 400 m
⬆️	Desnivel (-) / Accumulated altitude: 260 m
📏	Distancia / Distance: 8,7 km
🚶	Tipo de vía / Type of path: Travesía, trek
⚠️	severidad del medio / severity of the environment: 2
🗺️	orientación en el itinerario / orientation: 2
🏔️	dificultad / terrain underfoot: 2
🏃	esfuerzo necesario / effort required: 2

* Condiciones de verano, tiempos estimados según criterio MIDE, sin paradas.



MIDE GR 90 Trasobares-Tierga	
🕒	Horario / Time: 1h 20 min
⬆️	Desnivel (+) / Accumulated altitude: 70 m
⬆️	Desnivel (-) / Accumulated altitude: 140 m
📏	Distancia / Distance: 6,5 km
🚶	Tipo de vía / Type of path: Travesía, trek
⚠️	severidad del medio / severity of the environment: 1
🗺️	orientación en el itinerario / orientation: 2
🏔️	dificultad / terrain underfoot: 2
🏃	esfuerzo necesario / effort required: 2

* Condiciones de verano, tiempos estimados según criterio MIDE, sin paradas.



GR 90 Trasobares ➤ Calceña

Desde la plaza Mayor, el sendero atraviesa el pueblo hacia el oeste, para posteriormente cruzar el puente del río Isuela y continuar ascendiendo el valle por el margen izquierdo, y alejándose progresivamente del mismo hasta el barranco de Valdespinos. Continúa en ascenso hacia un carrascal y poco después alcanza el corral de Valdespinos, para continuar por la falda de las lomas yermas que separan el sendero del valle del río Isuela para, poco después, descender sinuosamente hacia el mismo y remontar su margen derecho a media ladera para atravesar unos hortales y dar con el puente del río que da acceso al casco urbano de Calceña.

From the main square, the footpath crosses the village to the west, to subsequently cross the bridge of the Isuela River and continue ascending the valley on the left bank, and moving further from it, to Valdespinos ravine. It continues ascending to a holm oak forest and shortly thereafter reaches Valdespinos Corral, to continue on the slope of the barren hills that separate the footpath of Isuela River valley, shortly thereafter winding in descent to it and going up its right bank on the slope to cross some vegetable gardens and reach the bridge of the river that gives access to the town centre of Calceña.

GR 90 Trasobares ➤ Tierga

Desde la plaza Mayor el GR desciende hasta la estación de aforo del Isuela, cruza el río y toma una pista que recorre diversos campos de cultivo del margen derecho del Isuela. Tras un kilómetro y medio, se toma un sendero que se introduce en el bosque de galería constituido por chopos, fresnos y cornejos para, posteriormente, conectar con el margen derecho a través de un sencillo cruce sobre piedras. Poco después, la senda abandona, momentáneamente, la humedad del bosque para conectar con una pista que desciende de nuevo hacia el cauce del río, donde es posible cruzar al margen derecho sin problemas, aguas abajo del azud. Un sendero recorre dicho margen, encajado en las rocas e impidiendo el paso por una zona más cercana al río. Una pista recorre un kilómetro entre campos de cultivo y huertas, cruzando por el puente que salva el río y llegando a Tierga a través de la carretera.

From the main square, the GR descends to the Isuela's gauging station, crosses the river and takes a trail that runs through various farmlands of the Isuela's right bank. After one and a half kilometres, it takes a footpath that enters the gallery forest comprised of poplars, ash and dogwood to subsequently connect with the right bank through a simple crossing on stones. Shortly thereafter, the footpath momentarily leaves the humidity of the forest to connect with a trail that descends again to the course of the river, where it is possible to easily cross to the right bank, downstream from the weir. A footpath runs along the bank, nestled in the rocks and preventing passage through a zone closer to the river. A trail runs one kilometre between farm land and gardens, crossing the bridge over the river and arriving at Tierga by the road.

Marcas de seguimiento del sendero de Gran Recorrido
Marks to follow the long-distance path

- Continuidad de sendero / Continuity trail
- Cambio de dirección / Change of direction
- Dirección equivocada / Wrong direction