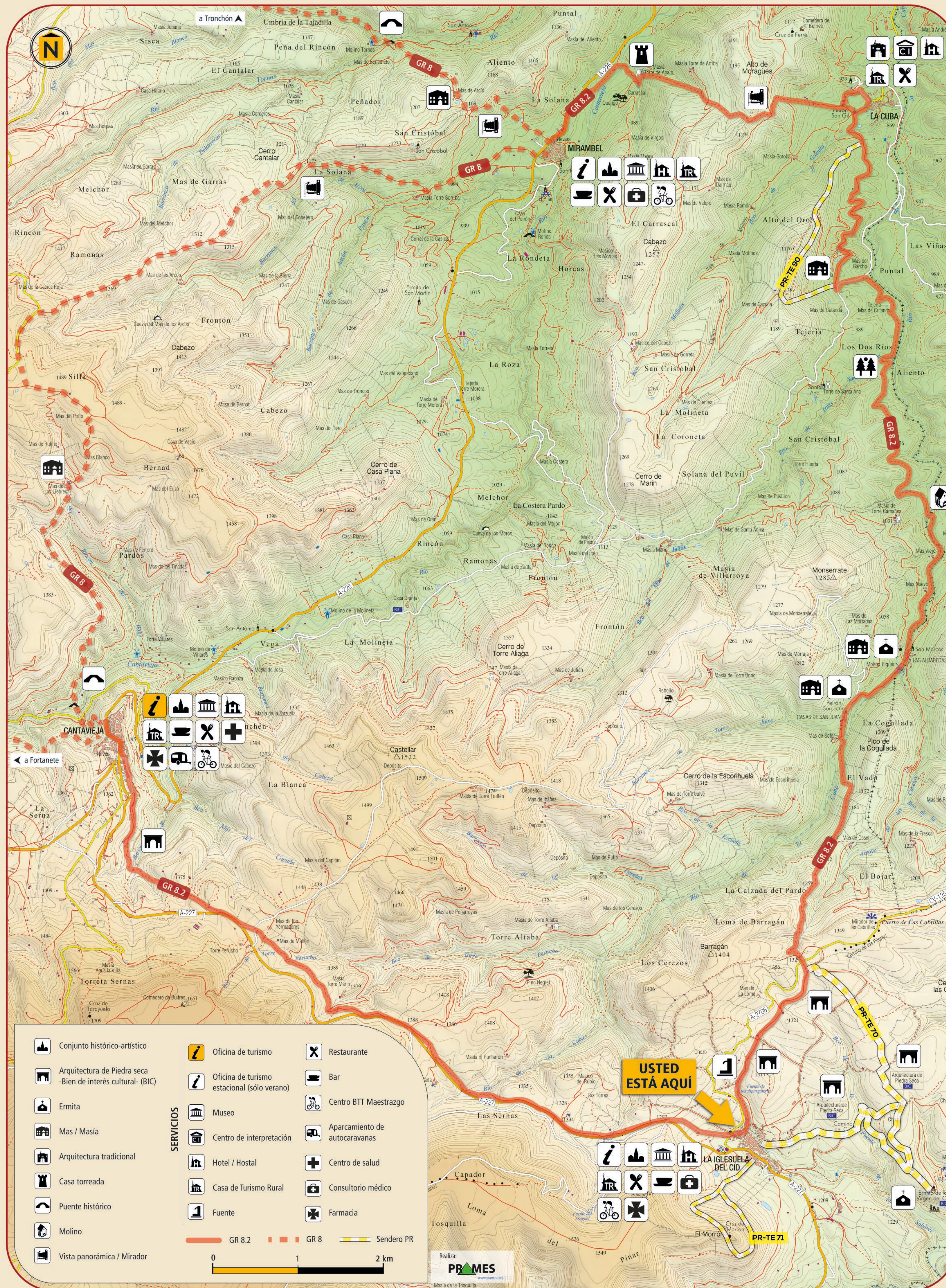
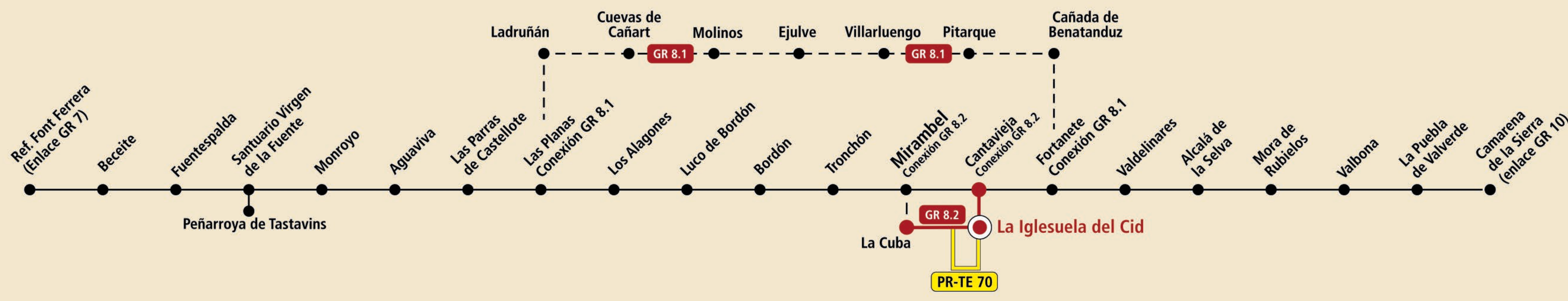


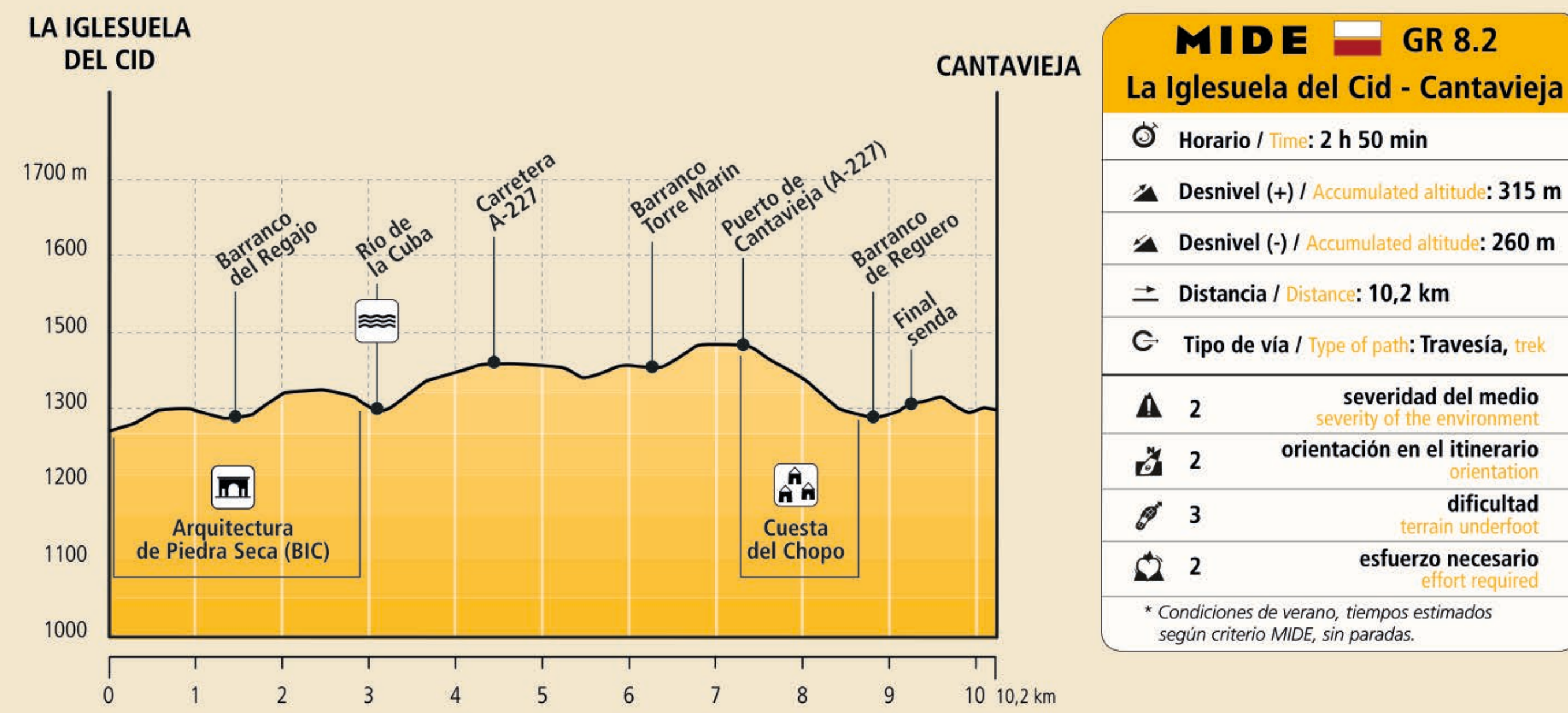
# GR 8.2 La Iglesuela del Cid

## PR-TE 70

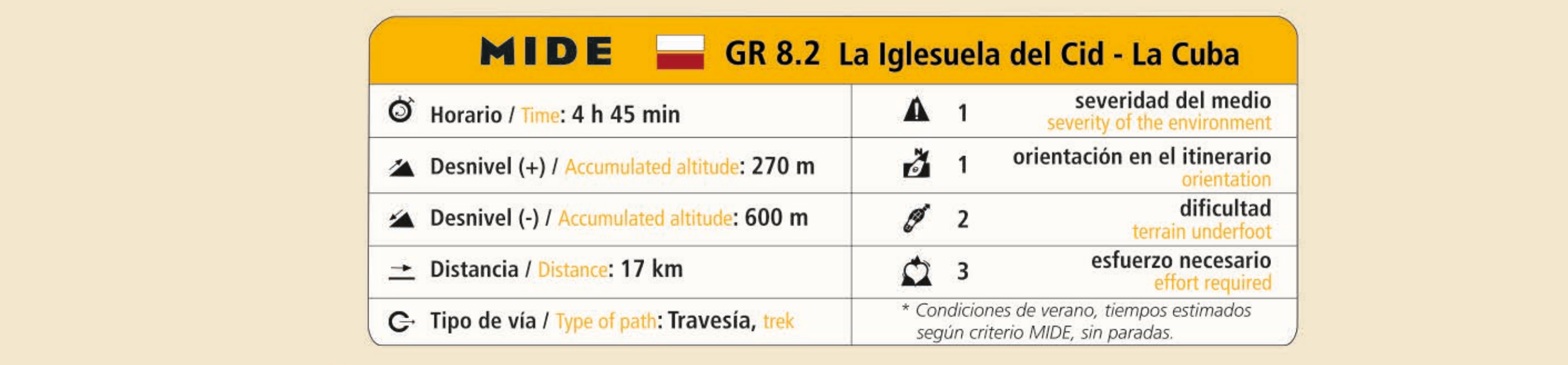
### Ruta de la Piedra Seca



- |  |   |   |
|--|---|---|
| <ul style="list-style-type: none"> <li>Conjunto histórico-artístico</li> <li>Arquitectura de Piedra seca - Bien de interés cultural - (BIC)</li> <li>Ermita</li> <li>Mas / Masía</li> <li>Arquitectura tradicional</li> <li>Casa torreada</li> <li>Molino</li> <li>Vista panorámica / Mirador</li> </ul> | <ul style="list-style-type: none"> <li>Oficina de turismo</li> <li>Oficina de turismo estacional (sólo verano)</li> <li>Museo</li> <li>Centro de interpretación</li> <li>Hotel / Hostal</li> <li>Casa de Turismo Rural</li> <li>Fuente</li> </ul> | <ul style="list-style-type: none"> <li>Restaurante</li> <li>Bar</li> <li>Centro BTT Maestrazgo</li> <li>Aparcamiento de autocaravanas</li> <li>Centro de salud</li> <li>Consultorio médico</li> <li>Farmacia</li> </ul> |
|--|---|---|



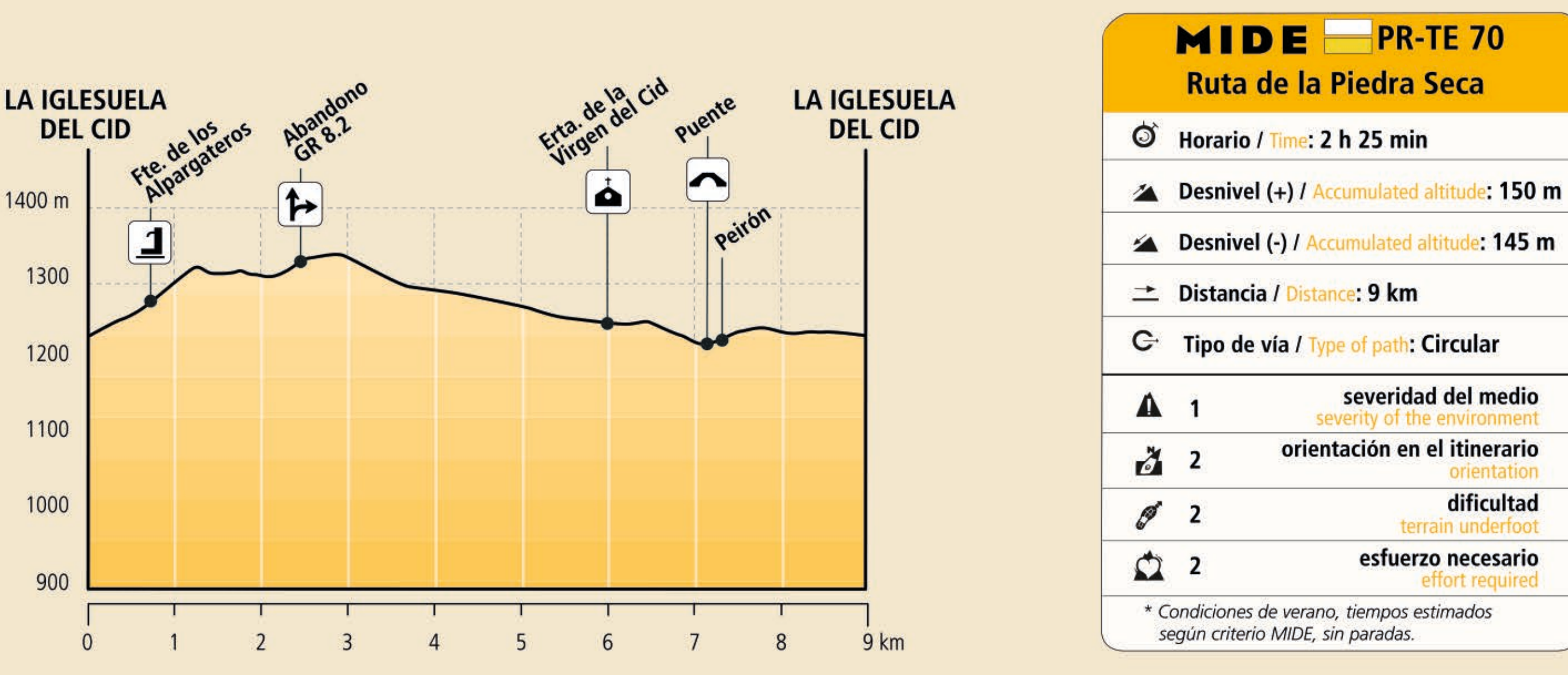
MIDE GR 8.2	
Horario / Time: 2 h 50 min	severidad del medio / severity of the environment: 2
Desnivel (+) / Accumulated altitude: 315 m	orientación en el itinerario / orientation: 2
Desnivel (-) / Accumulated altitude: 260 m	difficultad / difficulty: 3
Distancia / Distance: 10,2 km	esfuerzo necesario / effort required: 2
Tipo de vía / Type of path: Travesía, trek	



MIDE GR 8.2 La Iglesuela del Cid - La Cuba	
Horario / Time: 4 h 45 min	severidad del medio / severity of the environment: 1
Desnivel (+) / Accumulated altitude: 270 m	orientación en el itinerario / orientation: 1
Desnivel (-) / Accumulated altitude: 600 m	difficultad / difficulty: 2
Distancia / Distance: 17 km	esfuerzo necesario / effort required: 3
Tipo de vía / Type of path: Travesía, trek	



MIDE PR-TE 70	
Horario / Time: 2 h 25 min	severidad del medio / severity of the environment: 1
Desnivel (+) / Accumulated altitude: 150 m	orientación en el itinerario / orientation: 2
Desnivel (-) / Accumulated altitude: 145 m	difficultad / difficulty: 2
Distancia / Distance: 9 km	esfuerzo necesario / effort required: 2
Tipo de vía / Type of path: Circular	



### PR-TE 70 Ruta de la Piedra Seca

El sendero GR 8.2 en dirección a La Cuba y al despoblado de Casas de San Juan nos lleva hasta la fuente de Los Alpagateros y, más adelante, junto a la caseta del Cojico. En el azagador de Franch se abandona el GR 8.2 y se toma, a los pocos metros, una calleja muy estrecha con muros de bella factura. Este camino cruza otros azagadores de mayor anchura, como el Camino del Puntal, hasta alcanzar un gran descansadero de ganado. A partir de aquí hay dos opciones: acercarnos hasta la ermita del Cid o continuar en descenso hacia la caseta Fernandito, construida en el año 1.950. Esta última opción nos deja junto al puente de piedra que nos ayuda a cruzar el barranco. Tras atravesar las Caseticas del Cura y el peirón junto al camino, el itinerario finaliza junto a una caseta conmemorativa.

The footpath GR 8.2 in the direction of La Cuba and to the deserted village of Casas de San Juan takes us to the fountain of Los Alpagateros and further on, next to the hut of the Cojico. In the azagador (livestock trail) de Franch leaves the GR 8.2 and a few metres later, takes a very narrow alley with beautifully built walls. This way crosses other azagadores of greater width, such as the Camino del Puntal, until reaching a great resting place for livestock. From here, there are two options: approach the Hermitage of El Cid or continue in descent to the Caseta Fernandito, built in the year 1950. This last option leaves us next to the stone bridge that helps us to cross the ravine. After crossing Las Caseticas del Cura and the Peirón (wideside cross) next to the road, the itinerary ends next to a commemorative hut.

La variante GR 8.2 se inicia en Cantaveja, recorre La Iglesuela del Cid y La Cuba, y vuelve a enlazar con el GR 8 en Mirambel. La singular arquitectura en piedra seca, declarada Bien de Interés Cultural (BIC), nos acompaña en este itinerario flanqueado por kilómetros de muros y multitud de chozos y casetas de piedra.

El sendero PR-TE 70 es una excelente opción para descubrir el sugerente paisaje de la piedra seca en el entorno más próximo a La Iglesuela del Cid.

The GR 8.2 variant, which begins in Cantaveja, runs to La Iglesuela del Cid and La Cuba, and reconnects with the GR 8 in Mirambel. The unique architecture in dry stone, declared Heritage of Cultural Interest (HCI), accompanies us in this itinerary flanked by kilometres of walls and a multitude of shacks and stone huts.

The footpath PR-TE 70 is an excellent option to discover the intriguing landscape of dry Stone in the area nearest La Iglesuela del Cid.

### GR 8.2 La Iglesuela del Cid >> Cantaveja

El GR 8.2 hacia Cantaveja comienza por la calle Camino Real, junto a una fuente y muros de piedra seca. El camino se convierte en senda y, más tarde, en la antigua vía asfaltada A-227. Se deja el camino de Foranete a la izquierda para continuar en paralelo a la vía asfaltada. El paraje que atraviesa el itinerario está declarado Bien de Interés Cultural (BIC) como Lugar de Interés Etnográfico por su arquitectura de piedra seca. Varios kilómetros de paredes y decenas de chozos de piedra nos acompañan en la travesía. Más tarde, el GR cruza el barranco de San Juan o río de La Cuba. Junto a la Torre Marín el trazado se separa de la carretera y el recorrido aprovecha grandes veredas y vías pecuarias, para deleite del senderista. Desde el puerto de Cantaveja se desciende entre muros, con vistas de la localidad y sus cortados rocosos, hasta enlazar con un camino asfaltado que llega hasta la población y con el sendero PR-TE 69 al merendero El Rebollar.

GR 8.2 to Cantaveja begins on Calle Camino Real, next to a fountain and dry stone walls. The road becomes a path and, later, the old paved A-227 road. It leaves Foranete to the left to continue parallel to the paved road. The spot that the itinerary crosses through has been declared Site of Cultural Interest as a Place of Ethnographic Interest due to its dry stone architecture. Several kilometres of walls and numerous stone huts accompany us on the journey. Later, the GR crosses San Juan Ravine or La Cuba River. Next to Torre Marín the route separates from the highway and the way uses large lanes and livestock roads. From Cantaveja Pass, it descends between walls, with views of the locality and its rocky crags, until connecting with a paved road which reaches the town and footpath PR-TE 69 to the El Rebollar rest area.

### GR 8.2 La Iglesuela del Cid >> La Cuba

El GR 8.2 hacia La Cuba sale del portal de San Pablo por calle cementada a buscar el camino que sube por el margen de un barranco. Al llegar al abrevador de los Alpagateros el camino pecuario avanza entre paredes de cerradas, chozos y casetas de piedra seca. Así se alcanza el puerto de las Cabrillas, donde se cruza la carretera y se conecta con el sendero que desciende por la loma hacia el barranco del mas de Osset y en dirección a Casas de San Juan. El GR atraviesa este deshabitado y toma la pista que se dirige hasta el barrio despoblado de Las Albarredas. Al final de la última casa se toma el camino que baja a la rambla y que prosigue con rodadura hasta el molino de Ames. Allí un sendero cruza el cauce y sube junto al muro para conectar con una trocha que finaliza en una dehesa carrasqueña donde le espera otro sendero que desciende por el escarpe de la orilla izquierda del barranco. Entre manchas de bosque y pasos entre muros aboca a una pista asfaltada que toma en subida a buscar el entrador de pista que se dirige al mas de Peregrino. El GR se instala a media ladera, combinando tramos rodados con otros peatonales, cruza el barranco de Gazulla y llega al peirón de San Gil, donde deja el camino vecinal señalizado a Mirambel y sigue por camino cementado hasta La Cuba.

GR 8.2 to La Cuba leaves from Portal de San Pablo on a cement street, toward the road that runs up the bank of a ravine. On reaching Los Alpagateros drinking trough, the livestock road advances between dry stone walls, huts and sheds, reaching Las Cabrillas Pass, where it crosses the highway and connects with the footpath that descends Mas de Osset Ravine in the direction of Casas de San Juan. The GR crosses the uninhabited hamlet and takes the trail to the uninhabited quarter of Las Albarredas. At the end of the last house, it takes the road that goes down to the river bed and continues to Ames Mill. There, a footpath crosses the course and ascends next to the wall to connect with a narrow path which ends in an Aleppo pine meadow where another footpath awaits, which descends the escarpment of the left bank of the ravine. Between clusters of forest and passages between walls, it leads into a paved trail which it ascends to seek the trail that runs to Mas de Peregrino. The GR runs on the hillside, combining stretches of roadway with other walkways, it crosses Gazulla Ravine and reaches Peirón de San Gil, where it leaves the signposted local road to Mirambel and continues on cement road to La Cuba.

Senderos turísticos de Aragón



Marcas de seguimiento de senderos de Gran Recorrido y de Pequeño Recorrido. Marks to follow the long-distance and short-distance path.

- Continuidad de sendero / Continuity trail
- Cambio de dirección / Change of direction
- Dirección equivocada / Wrong direction

