GR 10.1 Toril y Masegoso

Senderos turísticos de Aragón

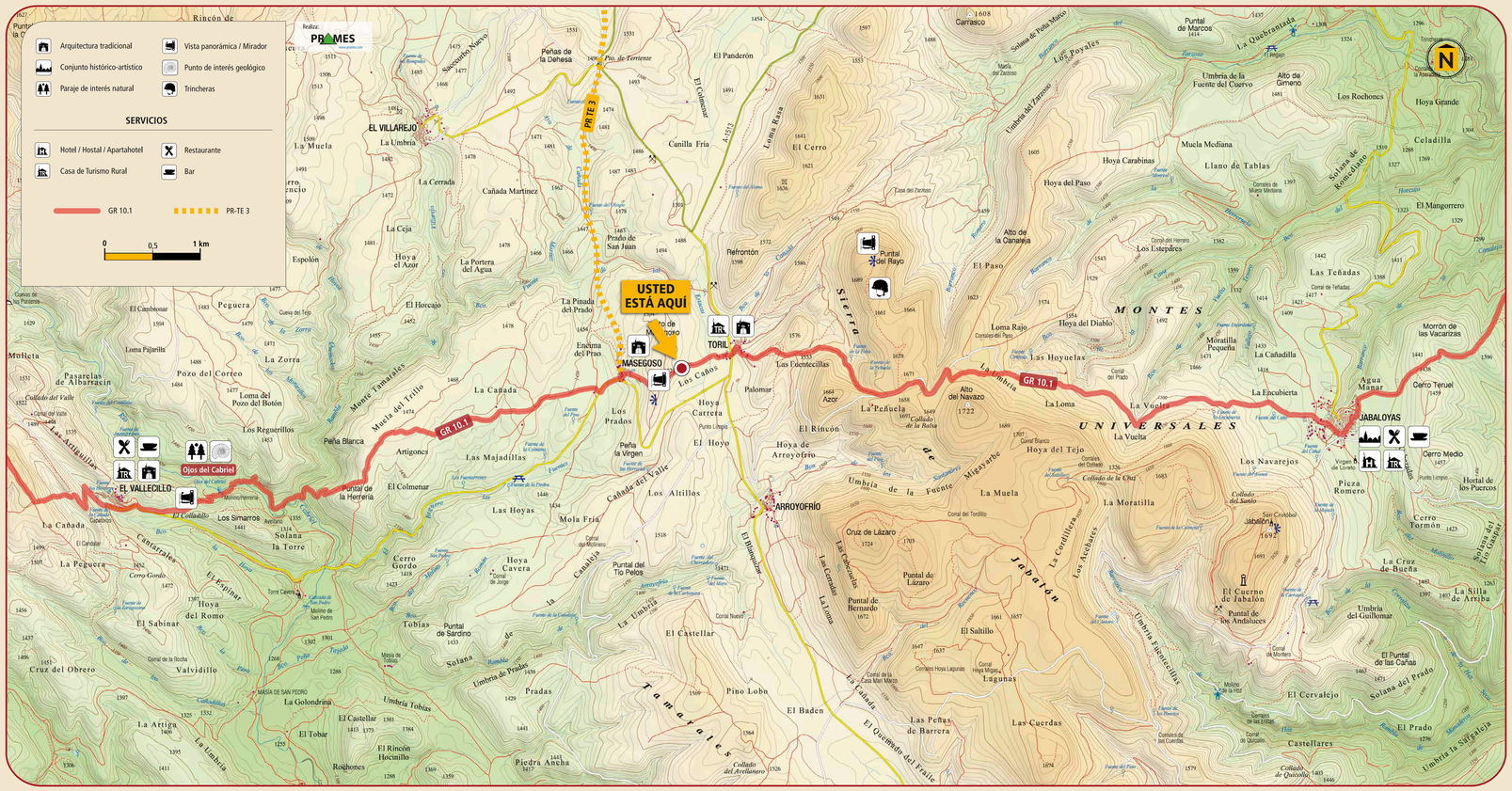

La variante senderista **GR 10.1** discurre íntegramente por la Sierra de Albarracín. Desde la localidad de Rubiales atraviesa el Paisaje Protegido de los Pinares de Rodeno por el sur, para continuar hasta los Ojos del Cabriel y adentrarse en los Montes Universales a través del Nacimiento del río Tajo. Entre Guadalaviar y Griegos los ecos de la berrea se escuchan entre pinares centenarios. La última etapa por Orihuela del Tremedal transcurre entre miradores, ríos de piedras y áreas recreativas bien acondicionadas para el descanso y disfrute del entorno.

The GR 10.1 hiking variant runs through the entire Sierra de Albarracín. From the locality of Rubiales it crosses Pinares de Rodeno (Cluster Pine trees) Protected Landscape through the south, to continue to Ojos del Cabriel and enters Los Montes Universales through the Source of the Tajo River. Between Guadalaviar and Griegos the echoes of bellowing are heard among centuries-old pine forests. The last stage by Orihuela del Tremedal runs through observation points, stone rivers and recreational areas, well-conditioned for rest and enjoyment of the surroundings.

Toril y Masegoso ➤➤ Jabaloyas

El GR 10.1 parte desde la plaza de la fuente de Toril y toma la calle que sube por detrás de la iglesia junto a un muro de piedra. El camino asciende en fuerte pendiente y un sendero corta la pista principal. Tras un llano, el itinerario se adentra en el pinar ganando altura, hasta un camino forestal más ancho. A los pocos metros se encuentra el desvío al mirador y las trincheras del Pico El Rayo. El camino principal sigue en dirección oeste y algunos tramos de senda lo cruzan en varias ocasiones, primero junto a una paridera en ruinas y más adelante hasta un pequeño pinar que desciende por una vía pecuaria. Por último, prosigue por el camino más ancho descendiendo poco a poco y bordeando el monte Jabalón a la derecha. Las vistas de la localidad de Jabaloyas son constantes hasta llegar al núcleo urbano.

GR 10.1 starts from the Toril Fountain square and takes the street that climbs behind the church next to a stone wall. The road climbs steeply and a footpath cuts the main trail. After a plain, the route enters the pine forest, gaining height, up to a wider forest road. A few metres away is the turning to the observation point and the trenches of the Pico Del Rayo. The main road continues westward and some stretches of path cross it on several occasions, first next to a lambing pen in ruins and further on, to a small pine wood that descends on a livestock route. Lastly, it continues on the wider road, descending gradually and going around the edge of Mount Jabalon on the right. The views of the town of Jabaloyas are constant, until reaching the town centre.

Toril y Masegoso ➤➤ El Vallecillo

Junto a la fuente de Toril, el GR 10.1 hacia El Vallecillo prosigue por la calle principal, que desemboca en la carretera. Se cruza la vía asfaltada y las eras de la localidad, continuando hasta el panel informativo junto al camino, en dirección a unas antenas. Una vez sobre la pequeña loma se puede acceder al mirador del Alto de Masegoso. A continuación, por una trocha pedregosa se desciende hasta Masegoso, donde se enlaza con el sendero PR-TE 3 procedente de Terriente. Para continuar hasta El Vallecillo se toma primero una pista forestal entre corrales dispersos y, más adelante, un sendero que desciende hasta la rambla de El Villarejo. A continuación, por sendero de nueva creación, se alcanzan los "Ojos del Cabriel", una vez que se cruza por una pasarela a escasos metros de la cascada y el molino de la Herrería. Desde los Ojos se toma un sendero en ascenso que cruza la pista principal hasta el mirador acondicionado. Por último, se accede a la localidad de El Vallecillo, donde se puede recabar diversa información acerca de su espléndido entorno natural.

Next to Toril Fountain, GR 10.1 to El Vallecillo continues on the main street, which leads to the road. We cross the paved road and the threshing floors of the locality, continuing to the information panel next to the road, in the direction of some antennas. Once on the small hill we can reach the Alto de Masegoso observation point. Then, on a rocky trocha (narrow path) we descend to Masegoso, where it connects with the PR-TE 2 footpath from Terriente. To continue to El Vallecillo, we first take a forest trail between scattered farmyards and further on, a footpath that descends to the Rambla (streambed) of El Villarejo. Then, on a newly created footpath, we reach "Ojos del Cabriel", once a walkway is crossed a few metres from the waterfall and the mill of La Herrería. From Los Ojos we take an ascending footpath that crosses the main trail to the conditioned observation point. Lastly, we reach the locality of El Vallecillo, where diverse information can be gathered about its splendid natural surroundings.

MIDE Toril y Masegoso ➤➤ Jabaloyas

Horario / Time: **2 h 25 min**	2	severidad del medio / severity of the environment	
Desnivel (+) / Accumulated altitude: **175 m**	2	orientación en el itinerario / orientation	
Desnivel (-) / Accumulated altitude: **255 m**	2	dificultad / terrain unevenness	
Distancia / Distance: **7,9 km**	2	esfuerzo necesario / effort required	
Tipo de via / Type of path: **Travesía**, trek			

MIDE Toril y Masegoso ➤➤ El Vallecillo

Horario / Time: **2 h 40 min**	2	severidad del medio / severity of the environment	
Desnivel (+) / Accumulated altitude: **240 m**	2	orientación en el itinerario / orientation	
Desnivel (-) / Accumulated altitude: **305 m**	2	dificultad / terrain unevenness	
Distancia / Distance: **8,6 km**	2	esfuerzo necesario / effort required	
Tipo de via / Type of path: **Travesía**, trek			

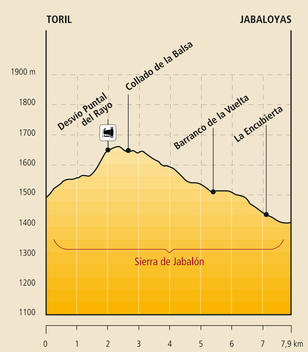

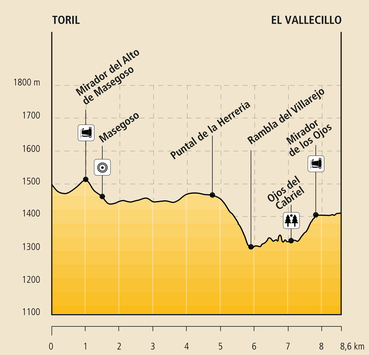

MIDE es un sistema de valoración de las exigencias técnicas y físicas de los recorridos excursionistas. Valoración de 1 a 5 puntos, de menos a más.

• • • • • • • • • •

MIDE is a system for assessment of the technical and physical demands of hiking routes. Evaluation of 1 to 5 points, from fewer to more.

Más información / more information:
www.montanasegura.com

Respeta la naturaleza y el medio rural por el que camines.
Show respect for nature and the environment.

Planifica tu viaje y avisa a dónde vas.
Plan your trip and let someboody know where you are going.

Utiliza calzado adecuado y llévate el equipo necesario para la excursión (teléfono, agua, etc.).
Use adequate footwear and be prepared (take drinking water, a mobile telephone, etc).

Aunque el itinerario está señalizado, no olvides tomar algunas precauciones, pues la señalización puede haber sufrido daños. Un mapa de la zona siempre ayuda.
Although the paths are signalled, remember to take a map of the area.

Recuerda que está prohibido encender fuego.
Remember that the lighting of fire is strictly prohibited.

Mantén el entorno limpio. No arrojes basuras.
Keep the area clean and tidy. Do not leave any litter.

// Ojos del Cabriel (El Vallecillo).

// Masegoso visto desde el sendero GR 10.1.

Ante cualquier emergencia llama al 112

Marcas de seguimiento del sendero de Gran Recorrido
Marks to follow the long-distance path

Continuidad de sendero *Continuity trail*
Cambio de dirección *Change of direction*
Dirección equivocada *Wrong direction*

Promotor:
FEDERACIÓN ARAGONESA DE MONTANISMO
senderos@fam.es
ARAGÓN
GOBIERNO DE ARAGON