


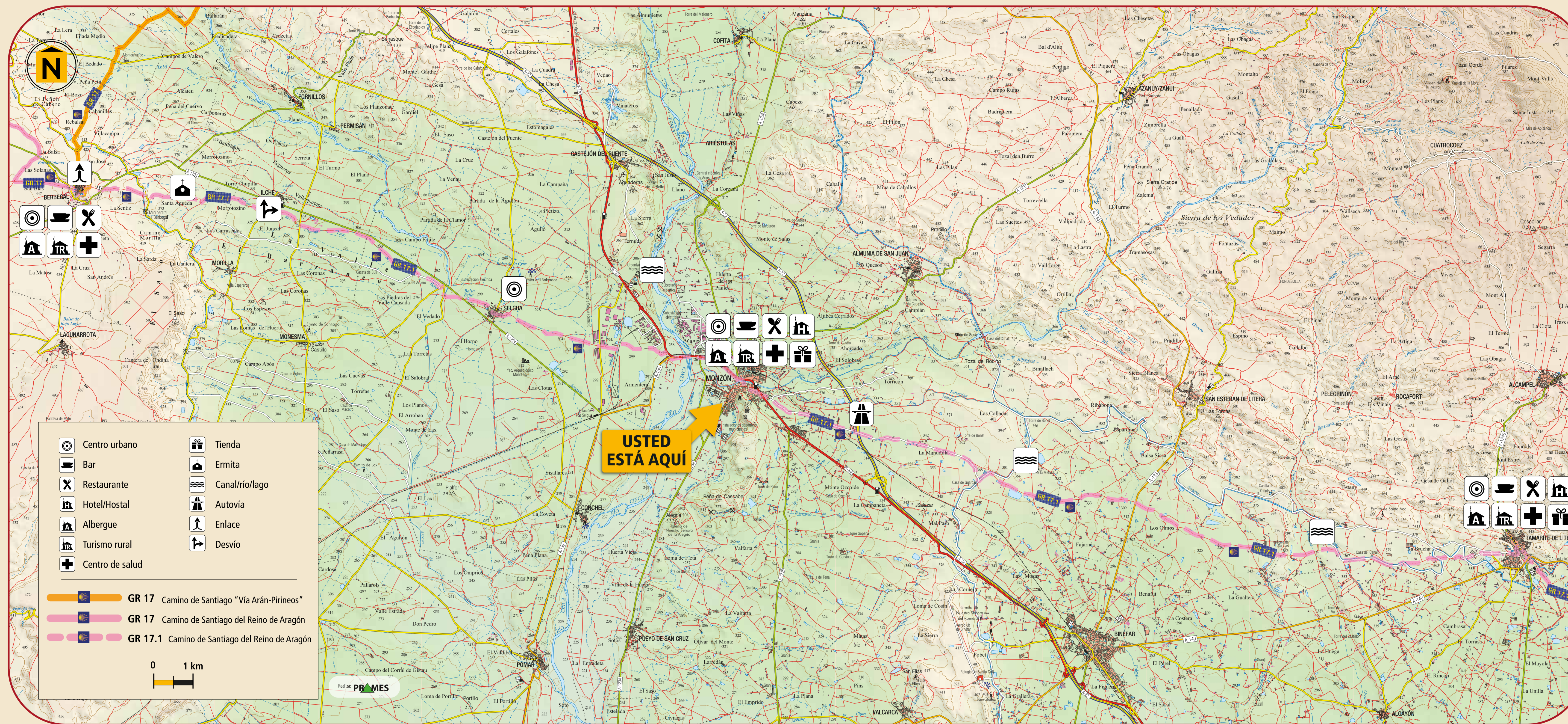
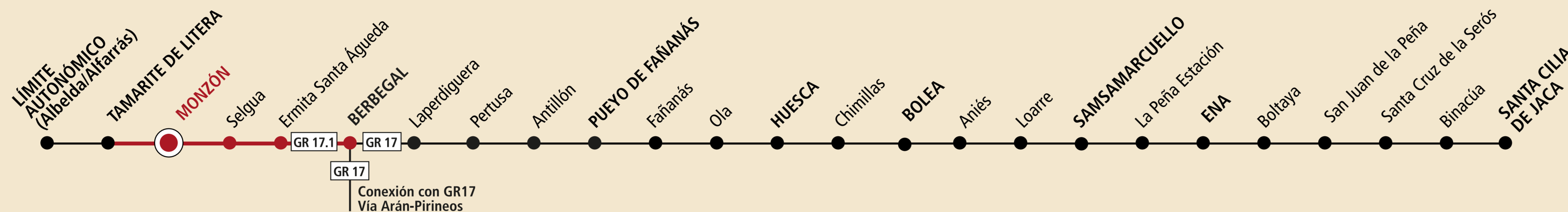
GR 17/17.1



Monzón

Camino de Santiago del Reino de Aragón

Senderos
turísticos de Aragón



Monzón >> Berbegal



Tras abandonar el núcleo urbano de Monzón, se pasa el Cinca por un andador junto a la carretera, para luego tomar la cabañera de Ilche a Monzón, hoy con formato de pista. Pronto se alcanza Selgua, luego se cruza la carretera A-1223 para tomar una pista junto al "barranco del Camino Viejo" junto al que se transitará durante algunos kilómetros. A medio camino se encuentra el desvío a Ilche, (opcional). Siguiendo el camino, pronto se alcanza la Ermita de Santa Águeda para, posteriormente, cruzar el Canal de Terreu y la carretera A 1223. Continúa hacia el oeste y se junta con otro Camino de Santiago procedente de la Ribagorza, denominado Vía Arán-Pirineos. Berbegal, con albergue de peregrinos y gran arraigo jacobeo, es el final de etapa.

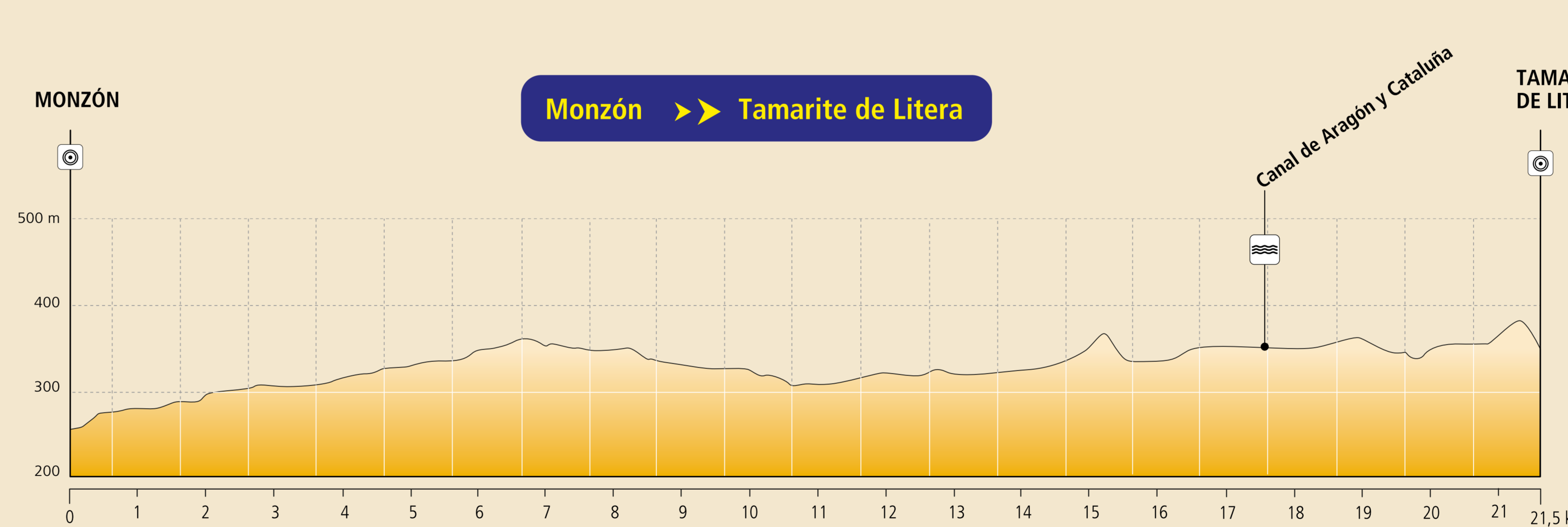
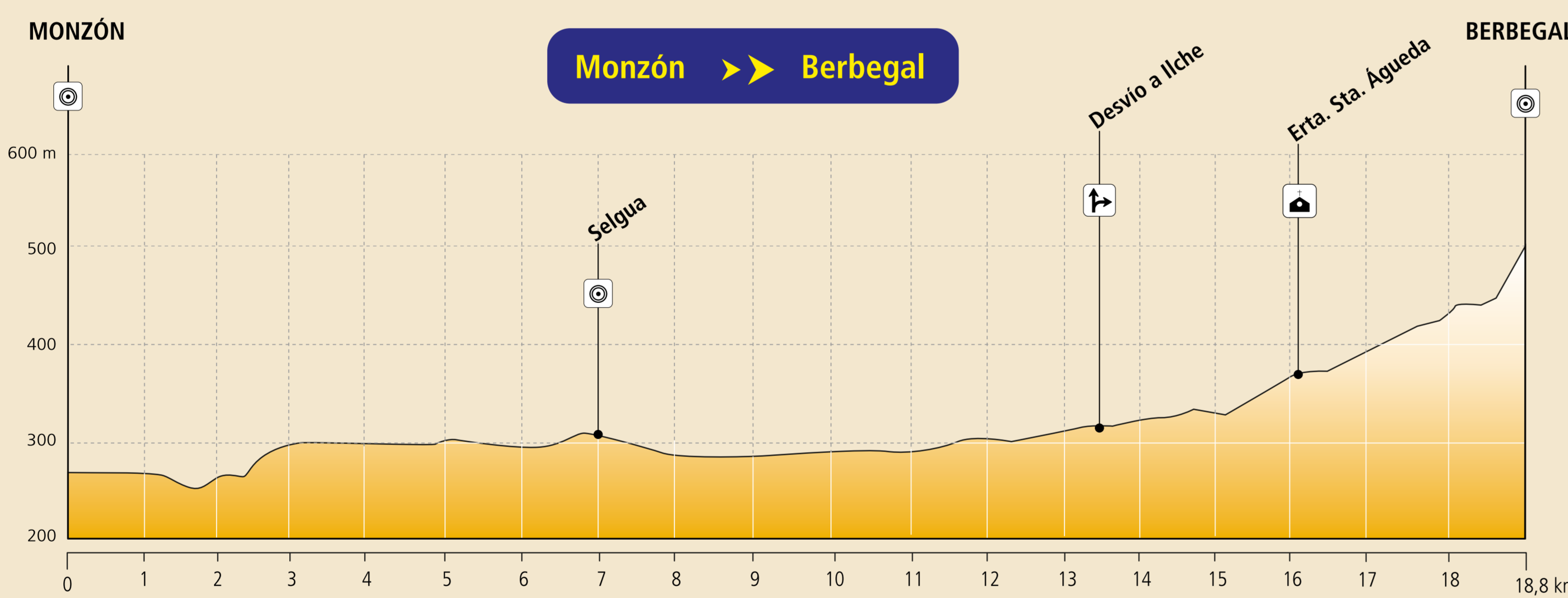
After leaving behind the urban centre of Monzón, the route passes the Cinca River on a walkway next to the road, then following the cattle trail from Ilche to Monzón, today made into a track. Selgua is soon reached, then the A-1223 road is crossed in order to take a track then to the "Camino Viejo" ravine, next to which we will travel for some kilometres. Halfway, we find the turnoff to Ilche (optional). Following the road, the Santa Águeda Hermitage is soon reached, after which the Canal de Terreu and the A-1223 road are crossed. The route continues westward and joins another Camino de Santiago (St. James' Way) coming from La Ribagorza, called the Arán-Pirineos Way. Berbegal, with the pilgrims' hostel and deep Jacobean roots, is the end of this stage.

Monzón >> Tamarite de Litera



Partiendo desde el centro urbano de Monzón, el sendero toma dirección sureste camino a Tamarite. Una vez dejado atrás el asfalto, el sendero continúa por una pista que pasa bajo la autovía A-22 y cruza el Canal de Zaidín, antes de internarse en el término municipal de San Esteban de Litera. Posteriormente, la pista cruza la carretera A-133 que une Binéfar con San Esteban de Litera y, rodeado de paisajes agrícolas, penetra en el término municipal de Tamarite de Litera. Poco después, se encuentra con el Canal de Aragón y Cataluña, sobre cuya vía de servicio discurre unos dos kilómetros antes de llegar un tramo que cruzará hasta en 3 ocasiones el mencionado canal, antes de llegar al polígono industrial y, posteriormente, casco urbano de Tamarite de Litera.

Starting from the urban centre of Monzón, the path heads southeast towards Tamarite. Once the asphalt is left behind, the path continues on a track that passes under the A-22 motorway and crosses the Canal de Zaidín, before entering the municipal district of San Esteban de Litera. Afterwards, the track crosses the A-133 highway that connects Binéfar and San Esteban de Litera and, surrounded by farming landscapes, it enters the municipal district of Tamarite de Litera. Shortly thereafter, the Canal de Aragón y Cataluña is encountered, on whose service road the route runs around two kilometres before reaching a section that will cross this canal on three occasions, before reaching the industrial park and, later, the urban centre of Tamarite de Litera.



MIDE		MONZÓN-BERBEGAL	
🕒 Horario / Time: 3 h 55 min	🚩 1 severidad del medio / severity of the environment	📍 2 orientación en el itinerario / orientation	🔪 1 dificultad / difficulty
⬆️ Desnivel (+) / Cumulative elevation: 270 m	🚩 2 severidad del medio / severity of the environment	📍 1 orientación en el itinerario / orientation	🔪 2 dificultad / difficulty
⬆️ Desnivel (-) / Cumulative elevation: 35 m	🚩 1 severidad del medio / severity of the environment	📍 2 orientación en el itinerario / orientation	🔪 1 dificultad / difficulty
📏 Distancia / Distance: 18,8 km	🚩 2 severidad del medio / severity of the environment	📍 1 orientación en el itinerario / orientation	🔪 2 dificultad / difficulty
🚶 Tipo de vía / Type of path: travesía, trek	🚩 1 severidad del medio / severity of the environment	📍 2 orientación en el itinerario / orientation	🔪 1 dificultad / difficulty

MIDE		MONZÓN-TAMARITE DE LITERA	
🕒 Horario / Time: 4 h 35 min	🚩 1 severidad del medio / severity of the environment	📍 2 orientación en el itinerario / orientation	🔪 1 dificultad / difficulty
⬆️ Desnivel (+) / Cumulative elevation: 210 m	🚩 2 severidad del medio / severity of the environment	📍 1 orientación en el itinerario / orientation	🔪 2 dificultad / difficulty
⬆️ Desnivel (-) / Cumulative elevation: 130 m	🚩 1 severidad del medio / severity of the environment	📍 2 orientación en el itinerario / orientation	🔪 1 dificultad / difficulty
📏 Distancia / Distance: 21,5 km	🚩 2 severidad del medio / severity of the environment	📍 1 orientación en el itinerario / orientation	🔪 2 dificultad / difficulty
🚶 Tipo de vía / Type of path: travesía, trek	🚩 1 severidad del medio / severity of the environment	📍 2 orientación en el itinerario / orientation	🔪 1 dificultad / difficulty

MIDE es un sistema de comunicación entre excursionistas para valorar y expresar las exigencias técnicas y físicas de los recorridos. Su objetivo es unificar las apreciaciones sobre la dificultad de las excursiones para permitir a cada practicante una mejor elección. Valoración de 1 a 5 puntos, de menos a más.

MIDE is a system of communication between hikers to value and express the technical and physical demands of the journeys. Its objective is to unify the evaluations regarding the difficulty of the excursions to allow each hiker to make a better choice. Evaluation of 1 to 5 points, from fewer to more.

Respetar la naturaleza y el medio rural por el que caminamos.
Show respect for nature and the environment.


Planifica tu viaje y avisa a dónde vas.
Plan your trip and let somebody know where you are going.

Utiliza calzado adecuado y llévate el equipo necesario para la excursión (teléfono, agua, etc.).
Use adequate footwear and be prepared (take drinking water, a mobile telephone, etc.).

Aunque el itinerario está señalizado, no olvides tomar algunas precauciones, pues la señalización puede haber sufrido daños. Un mapa de la zona siempre ayuda.
Although the paths are signalled, remember to take a map of the area.

Recuerda que está prohibido encender fuego.
Remember that the lighting of fire is strictly prohibited.

Mantén el entorno limpio. No arrojes basuras.
Keep the area clean and tidy. Do not leave any litter.



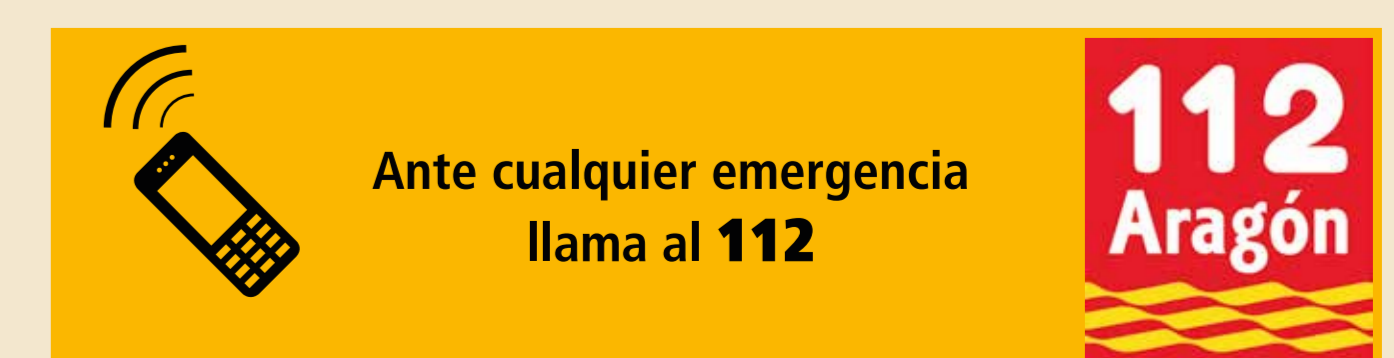
// Camino a Monzón.



// Castillo de Monzón.

Marcas de seguimiento del sendero de Gran Recorrido

Marks to follow the long-distance path



Promotor del sendero:



Financiado por:



www.dphuesca.es