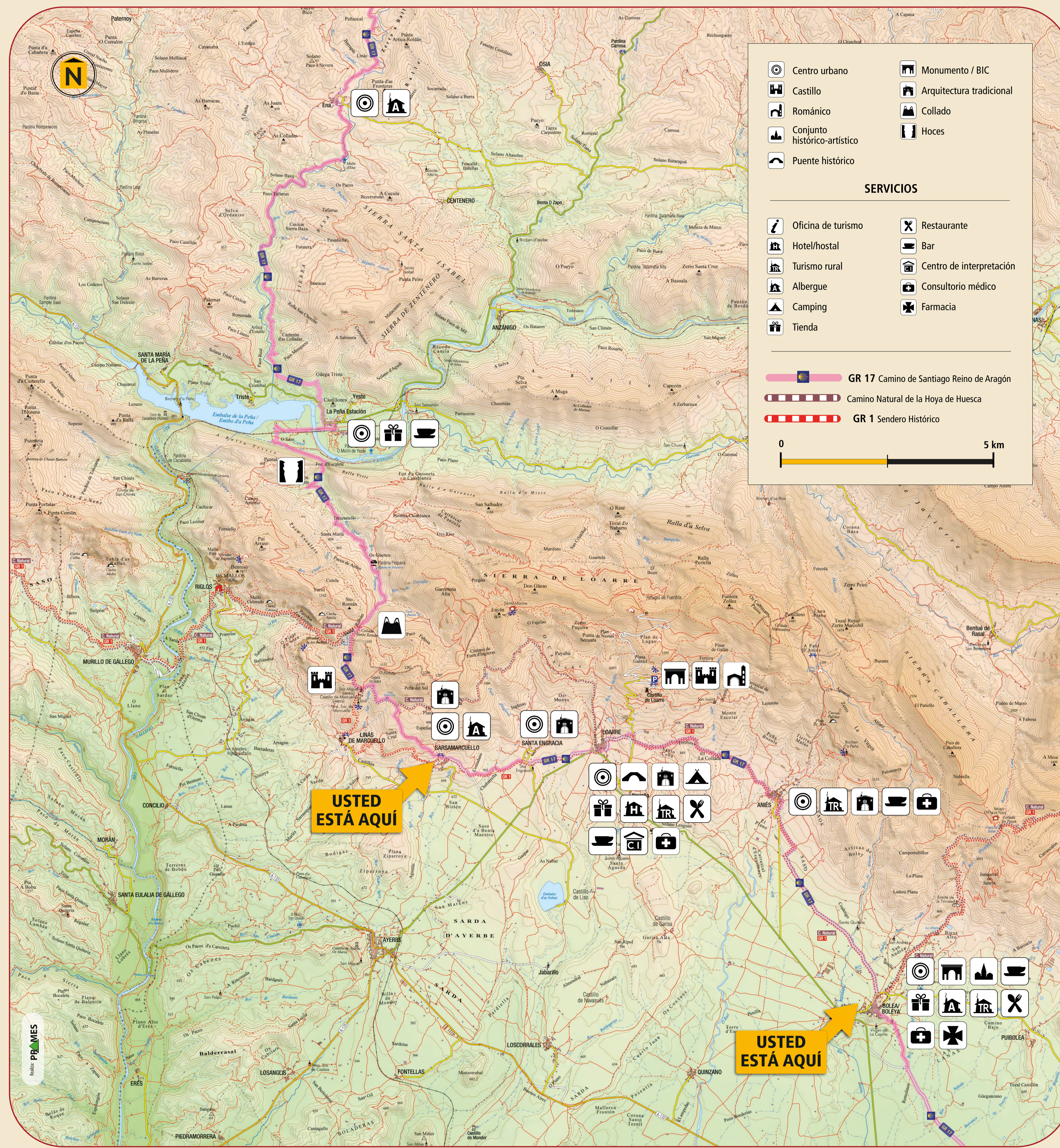
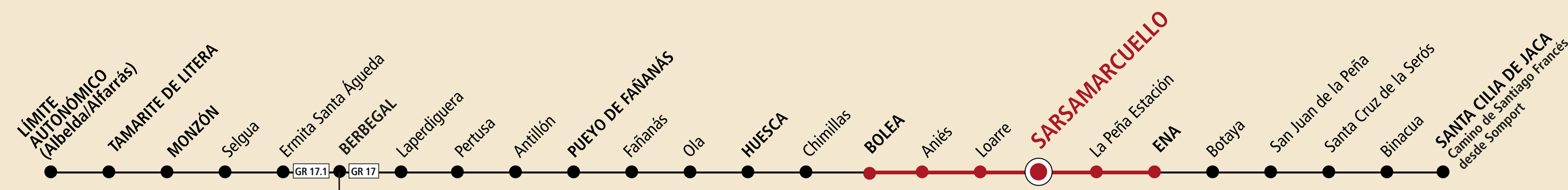


# GR 17/17.1

## Sarsamarcuello

### Camino de Santiago Reino de Aragón

**Senderos**  
turísticos de Aragón



// Panorámica desde el castillo de Bolea.



// Castillo de Loarre.

MIDE es un sistema de comunicación entre excursionistas para valorar y expresar las exigencias técnicas y físicas de los recorridos. Su objetivo es unificar las apreciaciones sobre la dificultad de las excursiones para permitir a cada practicante una mejor elección. Valoración de 1 a 5 puntos, de menos a más.

Más información / more information:  
[www.montañasegura.com](http://www.montañasegura.com)

Respete la naturaleza y el medio rural por el que camina. Show respect for nature and the environment.

Planifica tu viaje y avisa a dónde vas. Plan your trip and let somebody know where you are going.

Utiliza calzado adecuado y llévate el equipo necesario para la excursión (teléfono, agua, etc.). Use adequate footwear and be prepared (take drinking water, a mobile telephone, etc.).

Aunque el itinerario está señalizado, no olvides tomar algunas precauciones, pues la señalización puede haber sufrido daños. Un mapa de la zona siempre ayuda. Although the paths are signalled, remember to take a map of the area.

Recuerda que está prohibido encender fuego. Remember that the lighting of fire is strictly prohibited.

Mantén el entorno limpio. No arrojes basuras. Keep the area clean and tidy. Do not leave any litter.

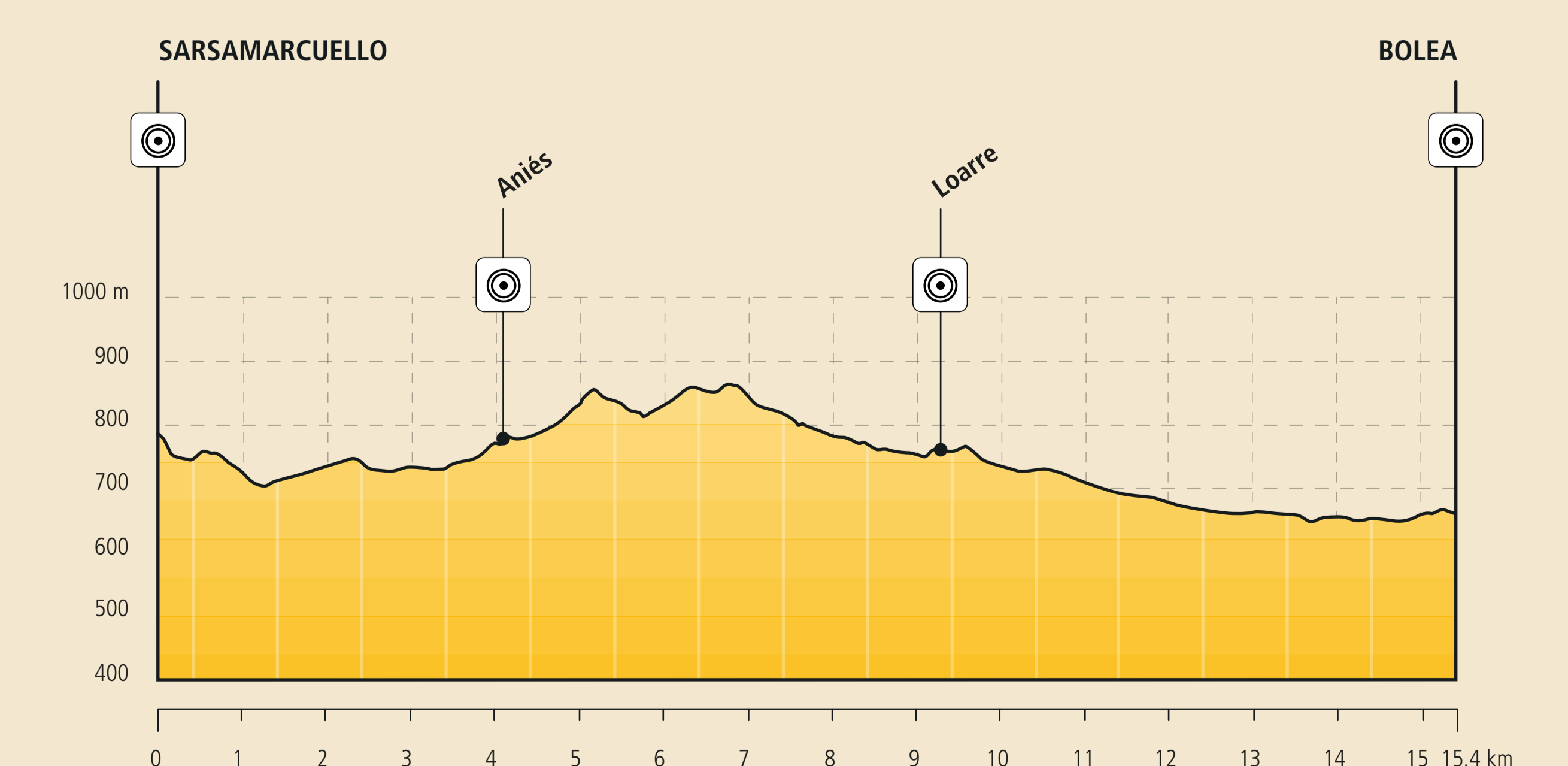
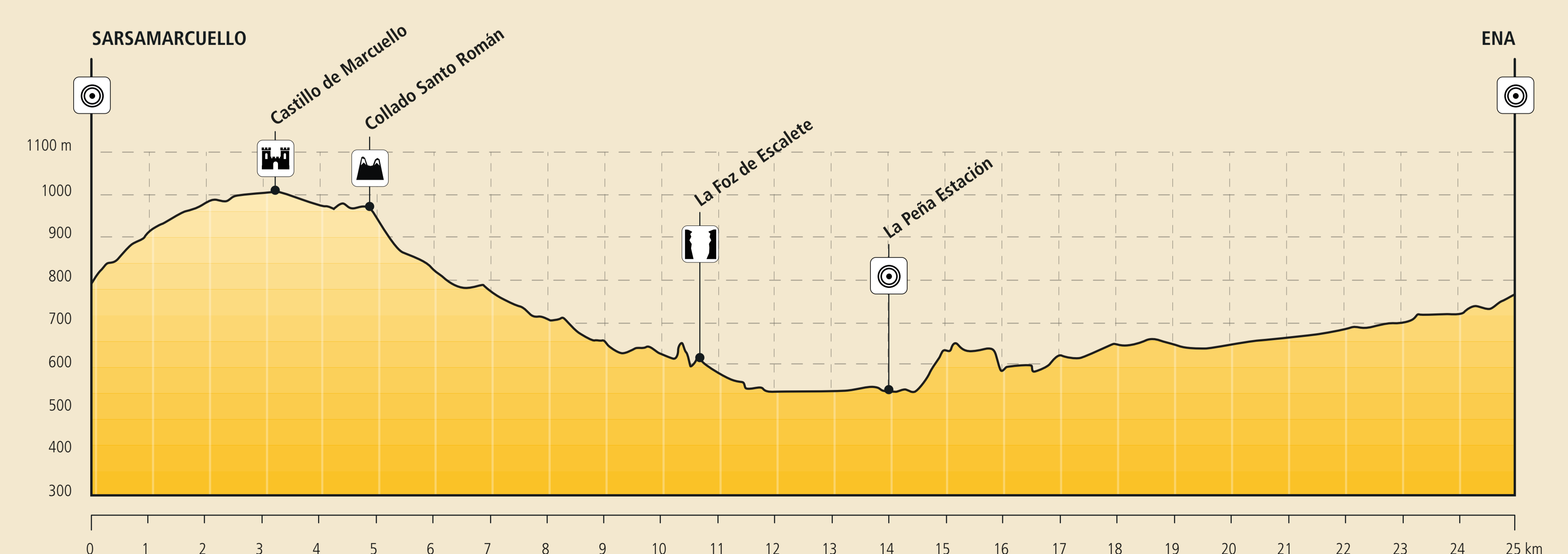
Ante cualquier emergencia llama al 112

●● Marcas de seguimiento del sendero de Gran Recorrido / Marks to follow the long-distance path

Continuidad de sendero / Continuity trail  
Cambio de dirección / Change of direction  
Dirección equivocada / Wrong direction

MIDE		Sarsamarcuello >> Ena	
Horario / Time: 6 h 40 min	2	severidad del medio / severity of the environment	2
Desnivel (+) / Cumulative elevation: 680 m	2	orientación en el itinerario / orientation	2
Desnivel (-) / Cumulative elevation: 700 m	2	dificultad / difficulty	2
Distancia / Distance: 25 km	4	esfuerzo necesario / effort required	4
C- Tipo de vía / Type of path: Travesía, trek			

MIDE		Sarsamarcuello >> Bolea	
Horario / Time: 3 h 35 min	1	severidad del medio / severity of the environment	1
Desnivel (+) / Cumulative elevation: 230 m	2	orientación en el itinerario / orientation	2
Desnivel (-) / Cumulative elevation: 390 m	1	dificultad / difficulty	1
Distancia / Distance: 15,4 km	3	esfuerzo necesario / effort required	3
C- Tipo de vía / Type of path: Travesía, trek			



El Camino de Santiago Reino de Aragón es un recorrido senderista que sigue el trazado de una histórica ruta jacobea que ingresa en España por La Junquera que, pasando por Balaguer, Huesca y por el Monasterio de San Juan de la Peña, se une al Camino Francés por Aragón en Santa Cilia de Jaca. El sendero consta de nueve etapas señalizadas que discurren, en su mayoría, sobre pistas y caminos agrícolas que comunican distintos núcleos de población, recorriendo parte del patrimonio histórico, natural y paisajístico de las comarcas de La Litera, Cinca Medio, Somontano de Barbastro, La Hoya de Huesca y La Jacetania. Tiene su inicio en el límite autonómico, ubicado entre los términos municipales de Albelda (Aragón) y Alfarràs (Cataluña) donde, en primera instancia, adquiere la nomenclatura de Gran Recorrido 17.1. Discurre durante tres etapas hasta el municipio de Berbegal, donde enlaza con el GR 17 "Camino de Santiago Vía Arán-Pirineos". A partir de este punto, continúa como GR 17 "Camino de Santiago Reino de Aragón" durante seis etapas más, hasta finalizar en Santa Cilia de Jaca.

The Camino de Santiago (Way of St. James) of the Kingdom of Aragón is a hiking route that follows a historic Jacobean itinerary that enters Spain through La Junquera which, passing through Balaguer, Huesca and by San Juan de la Peña Monastery, joins the French Road through Aragón at Santa Cilia de Jaca. The footpath has nine marked stages that mostly run along trails and farm roads that connect different towns, travelling through part of the historic, natural and landscape heritage of the districts of La Litera, Cinca Medio, Somontano de Barbastro, La Hoya de Huesca and La Jacetania boundary. It begins at the regional boundary, located between the municipalities of Albelda (Aragón) and Alfarràs (Cataluña) where it initially acquires the name of Gran Recorrido (Long Distance Footpath) 17.1. It runs for three stages to Berbegal municipality, where it links with GR 17 "Camino de Santiago Vía Arán-Pirineos". From this point, it continues as GR 17 "Camino de Santiago del Reino de Aragón" for six additional stages, until ending at Santa Cilia de Jaca.

### Sarsamarcuello >> Ena

El recorrido se inicia en la parte alta del pueblo, dónde se toma la cabañera que sube hacia el Castillo y ermita de Marcuello, atajando algunas amplias lazadas de la pista, pero con la que acaba conectando, retomando el Camino Natural de la Hoya de Huesca, para llegar conjuntamente al entorno del Castillo y Ermitas de Marcuello. Continuando la pista, se alcanza el Collado Santo Román, importante punto de cruce de caminos. La ruta sigue en dirección norte sobre la cabañera (hoy convertida en pista) hasta el paraje de La Pequera, dónde tomando la pista de la izquierda conecta con la Foz de Escalete y continúa por un puente que cruza los imponentes farallones rocosos y desciende a La Peña Estación, tras salvar la vía del tren por el paso sobre nivel. En la salida de La Peña, necesariamente, hay que transitar unos metros por el arcén de la carretera antes de tomar una senda que asciende sobre la ladera ingresando en el bosque, evitando así las cárcavas y barrancos excavados sobre característicos terrenos margosos. Posteriormente, se alcanza el camino histórico del barranco de Triste que, primero sobre senda y más tarde sobre pista, comunica con el casco urbano de Ena, final de la etapa.

The route starts from the high part of the town, taking a cattle track that ascends to the Marcuello Castle and Shrine, taking shortcuts to avoid some large loops of the track, but again connecting with it, taking the Nature Trail of Hoya de Huesca, to reach Marcuello's Castle and Shrine. Following the track, we reach Collado Santo Román, an important intersection point. The route continues north on a cattle trail (today converted into a track) until reaching the area of La Pequera, where taking the path to the left, it connects with Foz de Escalete and continues on a bridge crossing the imposing sheer rock faces and descends to La Peña Station, after crossing the railroad track on the overpass. Exiting La Peña, we necessarily transit a few metres on the highway's shoulder before taking a path that ascends the slope, entering in the forest, thus avoiding the gullies and ravines excavated on loamy terrains. Later, the historic road of the Triste ravine is reached that, first on a path and later on a track, communicates with the urban centre of Ena, the end of the stage.

### Sarsamarcuello >> Bolea

En esta etapa el sendero comparte recorrido con el GR 1 y el Camino Natural de la Hoya de Huesca, hasta las poblaciones de Bolea y Loarre, respectivamente. Desde la parte alta del pueblo, se desciende hacia el barranco Río Seco y continúa sobre pistas agrícolas, tomando altura progresivamente, hasta llegar al casco urbano de Loarre. Lo atraviesa en dirección noreste y sale por una pista asfaltada que, a pocos metros, conecta con un camino que asciende hasta la carretera HU-A-3163 para cruzarla y continuar por una pista agrícola. Alcanza el paraje de La Collada donde aparece el desvío hacia el imponente Castillo de Loarre, que se alza sobre el territorio. El sendero continúa sobre el característico paisaje de la Hoya de Huesca, entre campos de almendros, cerezos u olivos salpicados de parcelas de cereal. Atraviesa el casco urbano de Aniés y sigue dirección sureste hasta alcanzar el municipio de Bolea, final de la etapa.

In this stage, the path shares its route with the GR 1 and the Nature Trail of Hoya de Huesca, to the towns of Bolea and Loarre, respectively. From the high part of the town, it descends towards the Seco River ravine and continues on farm tracks, progressively gaining altitude until reaching the town of Loarre. It crosses in a northeast direction and leaves on an asphalted track that, after a few metres, connects with a road that goes up to highway HU-A-3163, in order to cross it and continue on a farm track. It reaches the area of La Collada where we turn towards the imposing Loarre Castle, which towers over territory. The path continues through the characteristic landscape of Hoya de Huesca, among fields of almond, cherry and olive trees sprinkled with fields of grain. It crosses the town of Aniés and continues towards the southeast until reaching the municipality of Bolea, the end of the stage.



Promotor del sendero:

Financiado por:

[www.dphuesca.es](http://www.dphuesca.es)