



Promotor del sendero

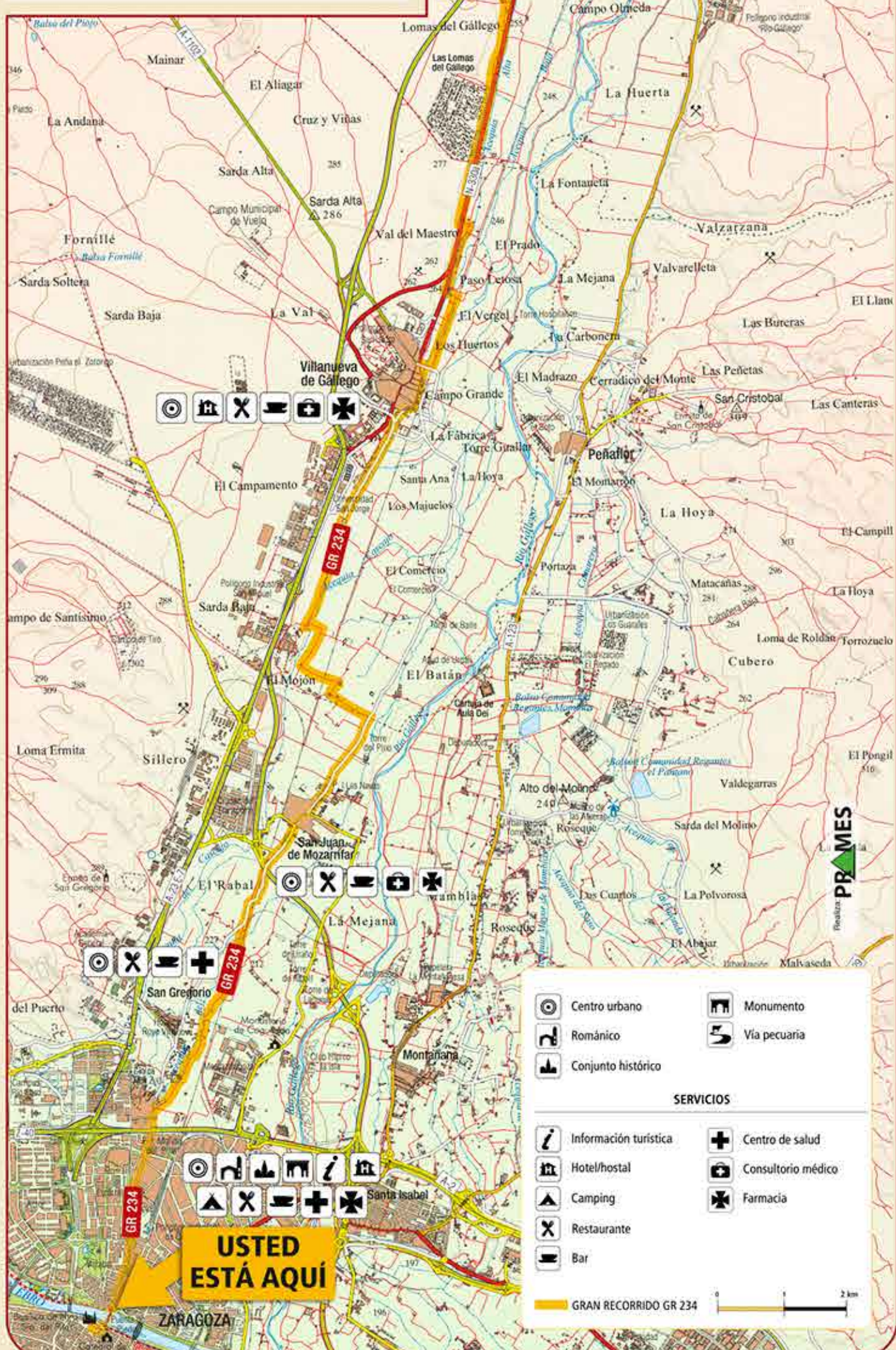


Financiado por



# Senderos turísticos de Aragón

## GR 234 Zaragoza



**El GR 234 "Camino de la Jorgeada"** es un sendero que enlaza en tres etapas la plaza del Pilar de Zaragoza con la ermita de San Jorge, en Huesca, uniendo en un recorrido norte-sur, o viceversa, las dos capitales provinciales. En sus 76 kilómetros discurre por pistas de tierra, caminos y antiguas cabañeras, atravesando los municipios de Zaragoza, Villanueva de Gállego, Zuera, Gurrea de Gállego, Almudévar y Huesca.

Este sendero sigue los pasos de la tradicional andada popular entre Zaragoza y Huesca que, desde 2002, organiza cada 23 de abril la Asociación Deportiva Os Andarines d'Aragón. Es una marcha en la que participan cientos de senderistas celebrando el patrón de Aragón, San Jorge.

**GR 234 "Camino de la Jorgeada"** is a footpath that links in three stages the Pilar Square of Zaragoza with San Jorge Hermitage, in Huesca, uniting in a north-south- or vice-versa - route, the two provincial capitals. In its 76 kilometres it runs through dirt trails, roads and old livestock trails crossing through the municipalities of Zaragoza, Villanueva de Gállego, Zuera, Gurrea de Gállego, Almudévar and Huesca.

This footpath follows the steps of the traditional popular andada (walk) between Zaragoza and Huesca that, since 2002, the Sports Association Os Andarines d'Aragón organizes every April 23rd. It is a walk in which hundreds of hikers participate celebrating the patron saint of Aragón, San Jorge.

### Zaragoza-Zuera (Etapa 1)

Aunque el punto de salida del "Camino de la Jorgeada" es la plaza del Pilar, el sendero GR 234 se inicia junto al puente de Piedra, en el Balcón de San Lázaro, justo en el lugar donde nos encontramos. Comienza su avance hacia Huesca atravesando el casco urbano de Zaragoza, recorriendo consecutivamente la calle Sobrarbe, la avenida San Juan de la Peña y el Camino de los Molinos, ya en dirección al barrio de San Gregorio. Junto a la vieja harinera se desvía, siguiendo el Anillo Verde Norte, por el camino de Corbera Alta, alcanzando la población de San Juan de Mozarrifar por un pequeño tramo asfaltado. Sin llegar al barrio de El Comercio, una serie de pistas de tierra discurren entre cultivos, bajo la terraza fluvial donde se sitúa la Universidad San Jorge; recorriéndolas, el GR alcanza Villanueva de Gállego. Tras atravesar esta última localidad, el sendero sale por una zona de huertas, en paralelo al tendido del ferrocarril, y alcanza la carretera N-330. El "Camino de la Jorgeada" seguirá, desde ese momento, una cabañera en paralelo a la carretera nacional, por su lado izquierdo. Tras sobrepasar la urbanización Las Lomas del Gállego llegará a Zuera, punto de parada de la primera etapa del GR 234 "Camino de la Jorgeada". Dos etapas distan para alcanzar la ermita de San Jorge, en la entrada a Huesca, destino final del sendero.

Although the starting point of the "Camino de la Jorgeada" is the Pilar Square, footpath GR 234 starts next to the Puente de Piedra (Stone Bridge), in the Balcón de San Lázaro, right in the place we are situated. It begins its advance to Huesca crossing through the city centre of Zaragoza, consecutively travelling Calle Sobrarbe, Avenida San Juan de la Peña and Camino de los Molinos, now in the direction of the San Gregorio district. Next to the old flour mill, it turns off, following the Anillo Verde Norte (North Green Ring), on Camino de Corbera Alta, reaching the town of San Juan de Mozarrifar on a small paved stretch. Without reaching the district of El Comercio, a series of dirt trails run through crops, under the river terrace where San Jorge University is located; travelling them, the GR reaches Villanueva de Gállego. After crossing the latter locality, the footpath comes out in a zone of farms parallel to the railway layout, and reaches the N-330 road. From that moment "Camino de la Jorgeada" will follow a livestock trail parallel to a national road, on its left. After passing the estate of Las Lomas del Gállego it will arrive at Zuera, stopping point of the first stage of GR 234 "Camino de la Jorgeada". Two stages remain to reach San Jorge Hermitage, in the entrance to Huesca, final destination of the footpath.



MIDE GR 234	ETAPA 1 ZARAGOZA (pza. del Pilar)-ZUERA
Horario / Time	5 h 30 min
Desnivel (+) / Accumulated altitude	100 m
Desnivel (-) / Accumulated altitude	30 m
Distancia / Distance	27 km
Tipo de vía / Type of path	Travesía, track
Severidad del medio / Severity of the environment	1
Orientación en el itinerario / Orientation in the itinerary	2
Dificultad / Difficulty	1
Esfuerzo necesario / Effort required	3

Marcas de seguimiento del sendero de Gran Recorrido  
Marks to follow the long-distance path

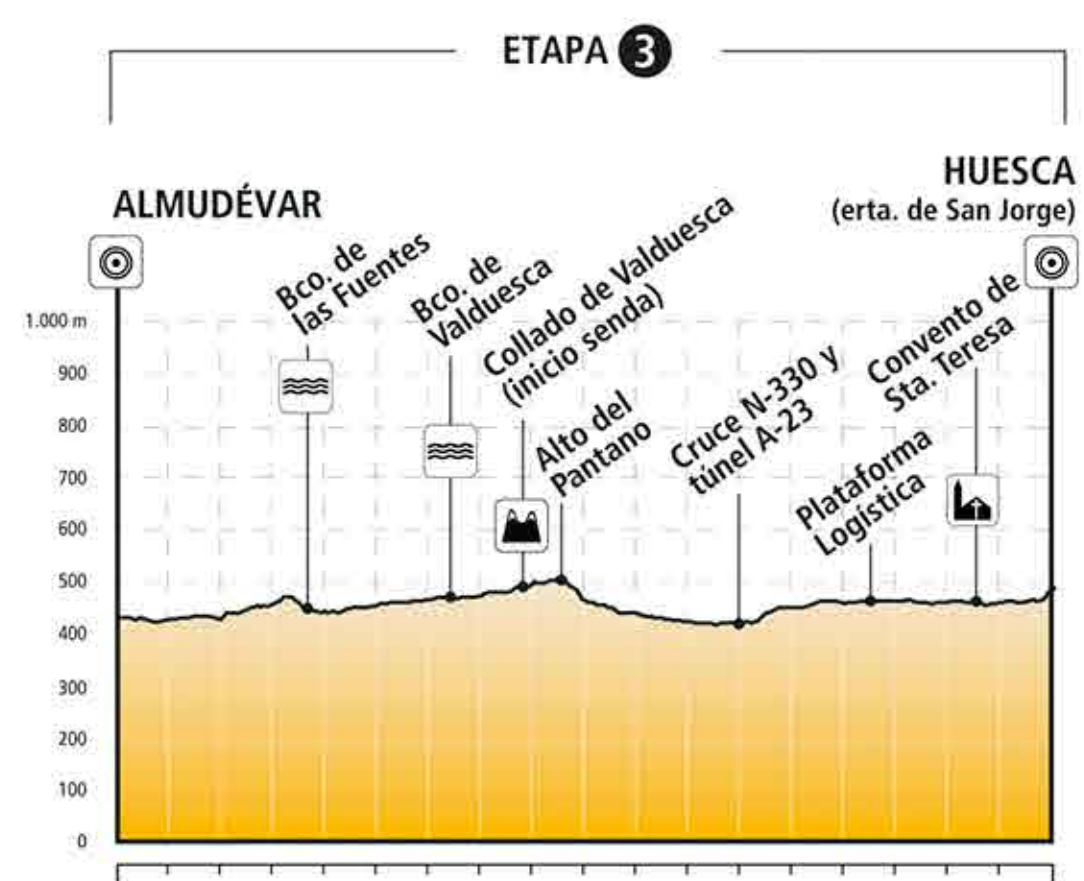
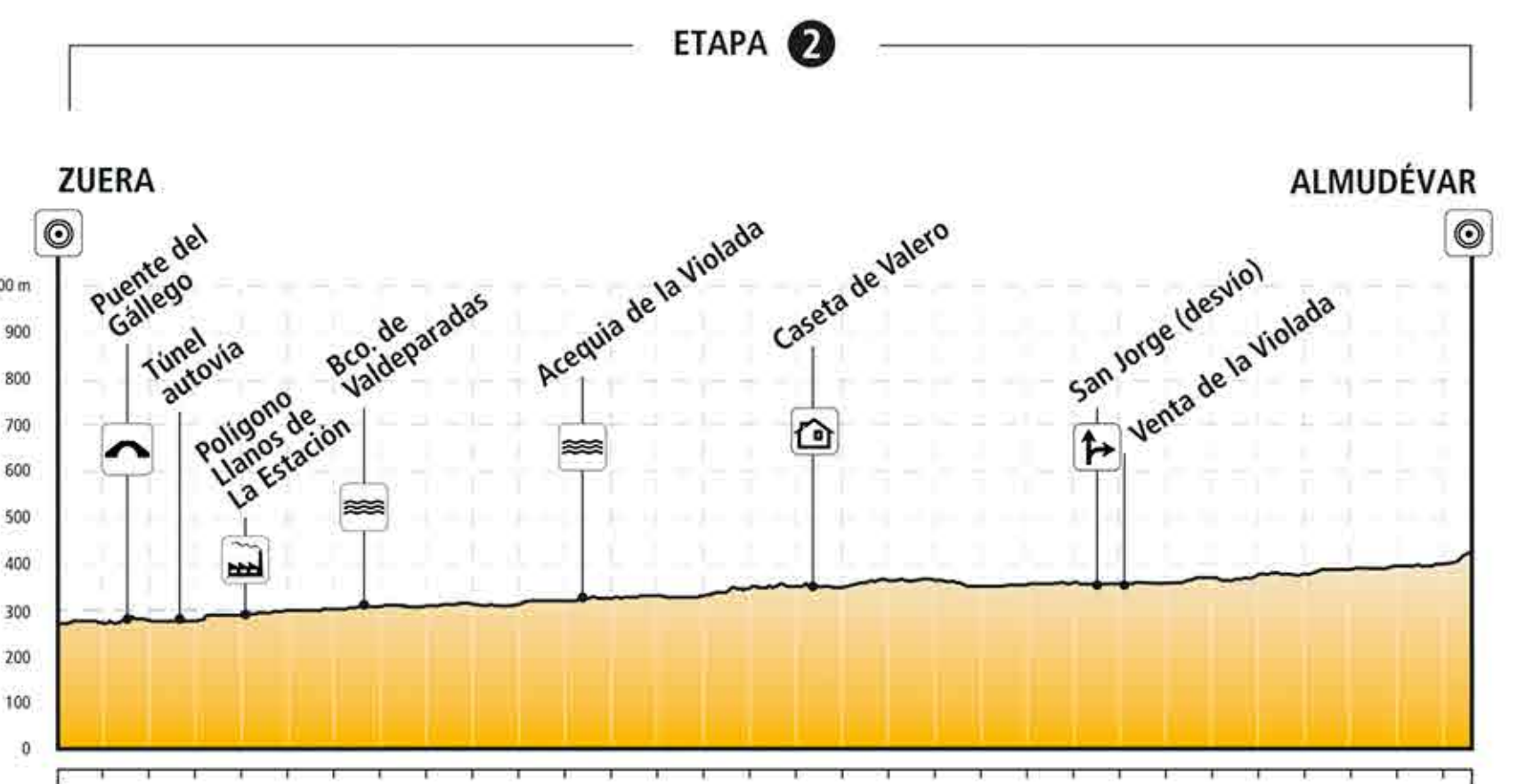
### Zuera-Almudévar-Huesca (Etapas 2 y 3)

Desde Zuera, el GR 234 "Camino de la Jorgeada" continúa su recorrido hacia Almudévar y Huesca. Aquí tienes los perfiles y la valoración MIDE (Método de Información De Excursiones) de las dos etapas siguientes:

From Zuera, GR 234 "Camino de la Jorgeada" continues its route toward Almudévar and Huesca. Here you have the profiles and the valuation MIDE (Information Method of Excursion) of the two following stages:

MIDE GR 234	ETAPA 2 ZUERA-ALMUDÉVAR
Horario / Time	6 h 30 min
Desnivel (+) / Accumulated altitude	165 m
Desnivel (-) / Accumulated altitude	10 m
Distancia / Distance	31 km
Tipo de vía / Type of path	Travesía, track
Severidad del medio / Severity of the environment	1
Orientación en el itinerario / Orientation in the itinerary	2
Dificultad / Difficulty	1
Esfuerzo necesario / Effort required	4

MIDE GR 234	ETAPA 3 ALMUDÉVAR-HUESCA
Horario / Time	4 h
Desnivel (+) / Accumulated altitude	165 m
Desnivel (-) / Accumulated altitude	100 m
Distancia / Distance	18 km
Tipo de vía / Type of path	Travesía, track
Severidad del medio / Severity of the environment	1
Orientación en el itinerario / Orientation in the itinerary	2
Dificultad / Difficulty	1
Esfuerzo necesario / Effort required	3



Ante cualquier emergencia llama al 112 S.O.S. ARAGON

