


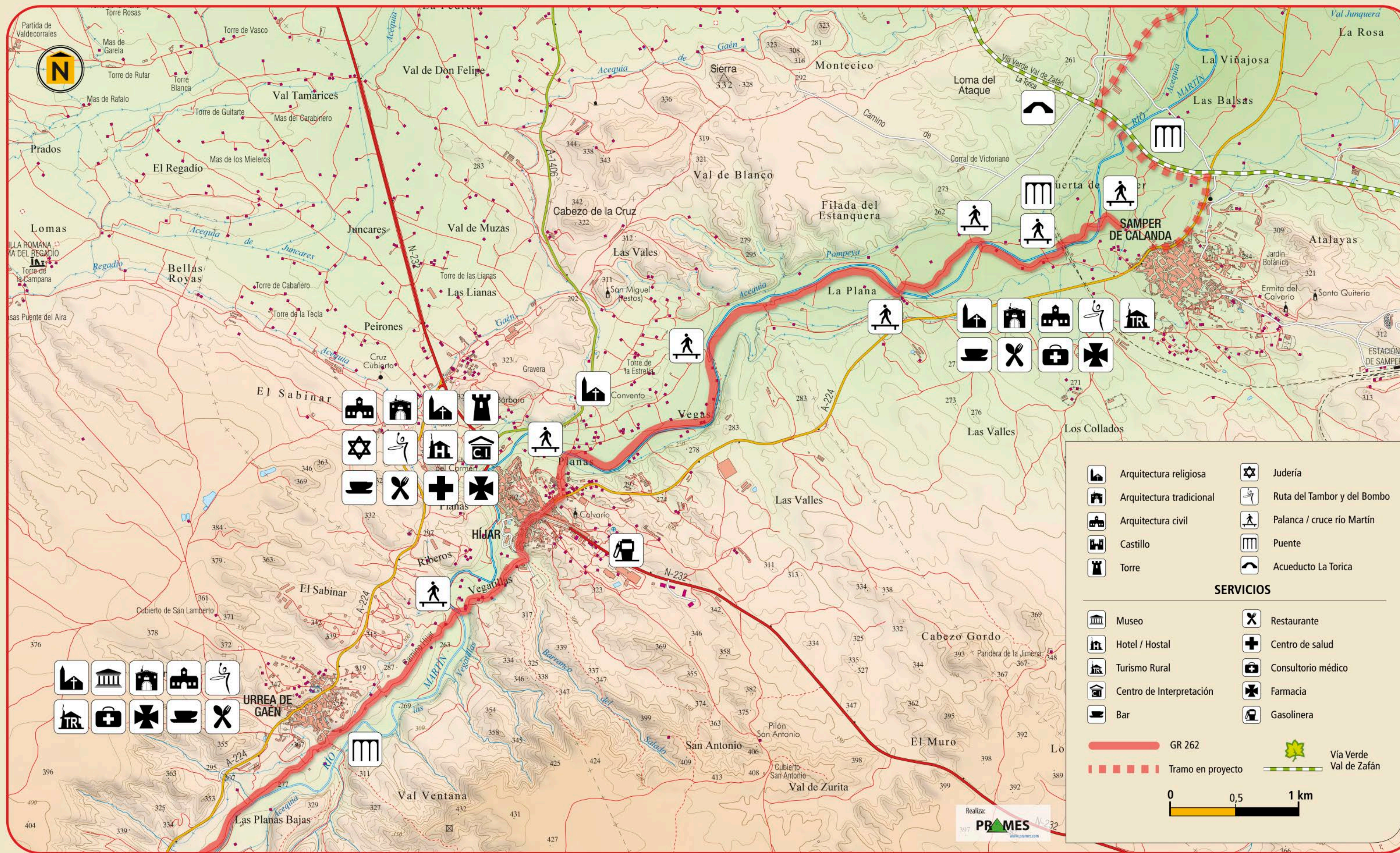
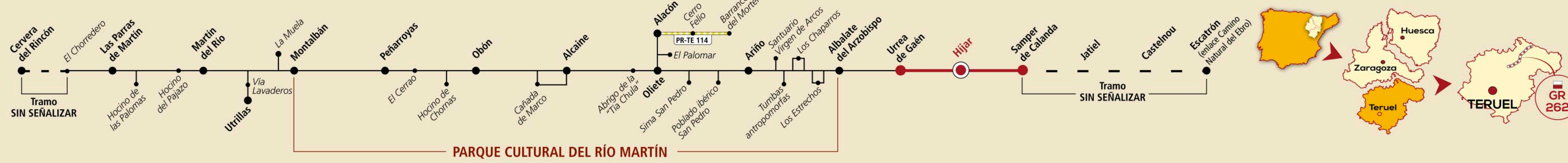
GR 262

Río Martín



Híjar


Senderos
turísticos de Aragón



// Vista de Híjar.



// Restos del Convento franciscano de Ntra. Sta. de Los Angeles en las proximidades de Híjar.



// Panorámica de Samper de Calanda.



// Tramo compartido con ruta BTT entre Urrea de Gaén e Híjar.

El **GR 262 Río Martín** es un sendero de 100 kilómetros apegado al curso alto y medio de este río ibérico. Alumbrado en Las Parras de Martín, entre las sierras de San Just, busca al padre Ebro en un intrépido viaje norteño por varias comarcas turolenses en las que surca villas y pueblos de arraigado sabor medieval. También se define como Itinerario Cultural Europeo, pues el grueso de su recorrido lo realiza por el territorio del Parque Cultural del Río Martín, que aglutina un destacado catálogo de pinturas rupestres prehistóricas declaradas Patrimonio de la Humanidad.

The GR 262 River Martín is a path some 100 kilometres in length attached to the high and medium part of this Iberian river's course. Lit up in Las Parras de Martín, between the mountains of Sierra de San Just, it searches for the River Ebro in an intrepid journey northwards through various districts of Teruel, in which it ploughs through towns and villages, entrenched in medieval history. It is also defined as a European Cultural Route, given that a large part of its course is carried out in the area of the cultural park, Parque Cultural del Río Martín, which unites a notable display of prehistoric cave paintings declared as World Heritage Sites.

Híjar > Urrea de Gaén

El GR 262 toma el camino asfaltado junto al colegio público Luis Turón -desde la travesía urbana de la N-232 seguir hasta el final la calle Tejerías-. El camino vecinal de Urrea baja hasta el cauce del Martín y lo cruza por un vado cementado. Después gana algo de altura y se aloja entre campos y fincas hortelanas; más adelante, en un corto tramo de asfalto gira a la izquierda y prosigue entre parcelario agrícola. El camino rodado avanza remontando el valle y, al llegar a los primeros corrales de la localidad de Urrea, toma a la izquierda un estrecho callejón que entre tapias conduce a la parte baja de población, extramuros del arco capilla de la Virgen, cerca del puente sobre el río Martín y del inicio del camino señalizado a Albalate.

GR 262 takes the paved road next to Luis Turón public school -from the urban crossing of N-232 it continues to the end of Calle Tejerías-. The Urrea country road descends to the course of Martín and crosses it on a cemented ford. Later, it gains height and runs through fields and farm estates; further on, in a short stretch of paved road, it turns left and continues through farm plots. The worn road advances, going up the valley and arriving at the first farmyards of the locality of Urrea, on the left it takes a narrow lane which leads through mud walls to the lower part of the town, outside the walls of the chapel arch of La Virgen, near the bridge on Martín River and the start of the marked trail to Albalate.

Híjar > Samper de Calanda

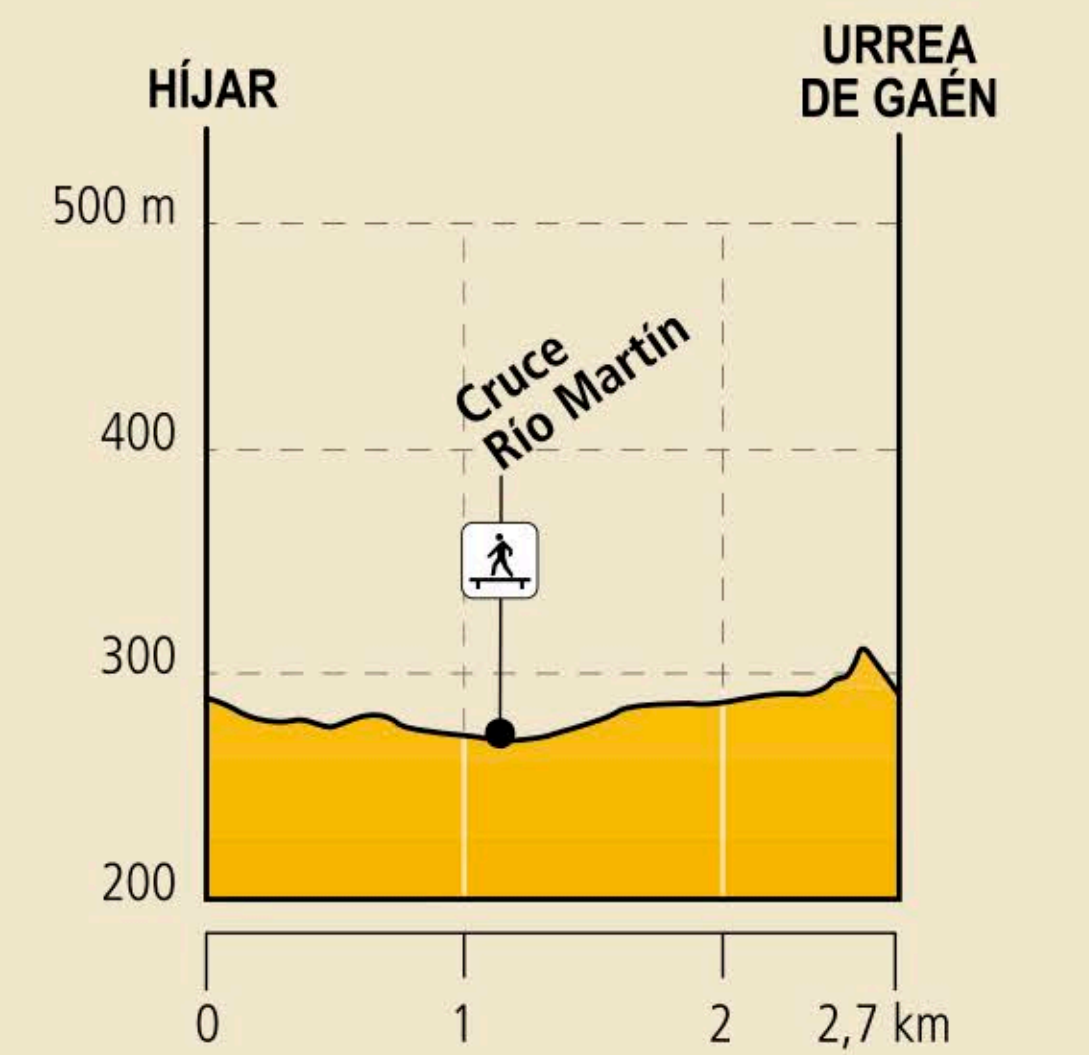
El GR 262 abandona Híjar por la carretera A-224, dirección Samper. Antes de llegar al Centro de Salud desciende a la izquierda por la Cuesta del Plano, que baja cementada hasta el río Martín. Cruza el vado y enfila por el camino que, a la derecha, perfila la orilla del río. Discurre de este modo varios kilómetros siguiendo el curso fluvial y flanqueado por buenos ejemplares de chopos y álamos. El camino se introduce bajo la fronda de ribera y cruza el río por una palanca de madera para tomar la linde de la finca agrícola que ocupa la margen derecha. Lleg a una palanca hormigonada y cambia de orilla para proseguir río abajo aprox 1 km hasta que vuelve a recuperar la orilla derecha por una rudimentaria pasarela de madera. La ruta recorre la pradera fluvial y alcanza los viaductos del tren. Pasa bajo ellos cambiando de margen, prosigue por el soto y realiza un último cruce sobre el río Martín para subir a la travesía urbana de Samper de Calanda, donde finaliza el recorrido señalizado.

Nota. El GR 262 entre Híjar y Samper coincide en su totalidad con una ruta cicloturista señalizada entre ambas poblaciones.

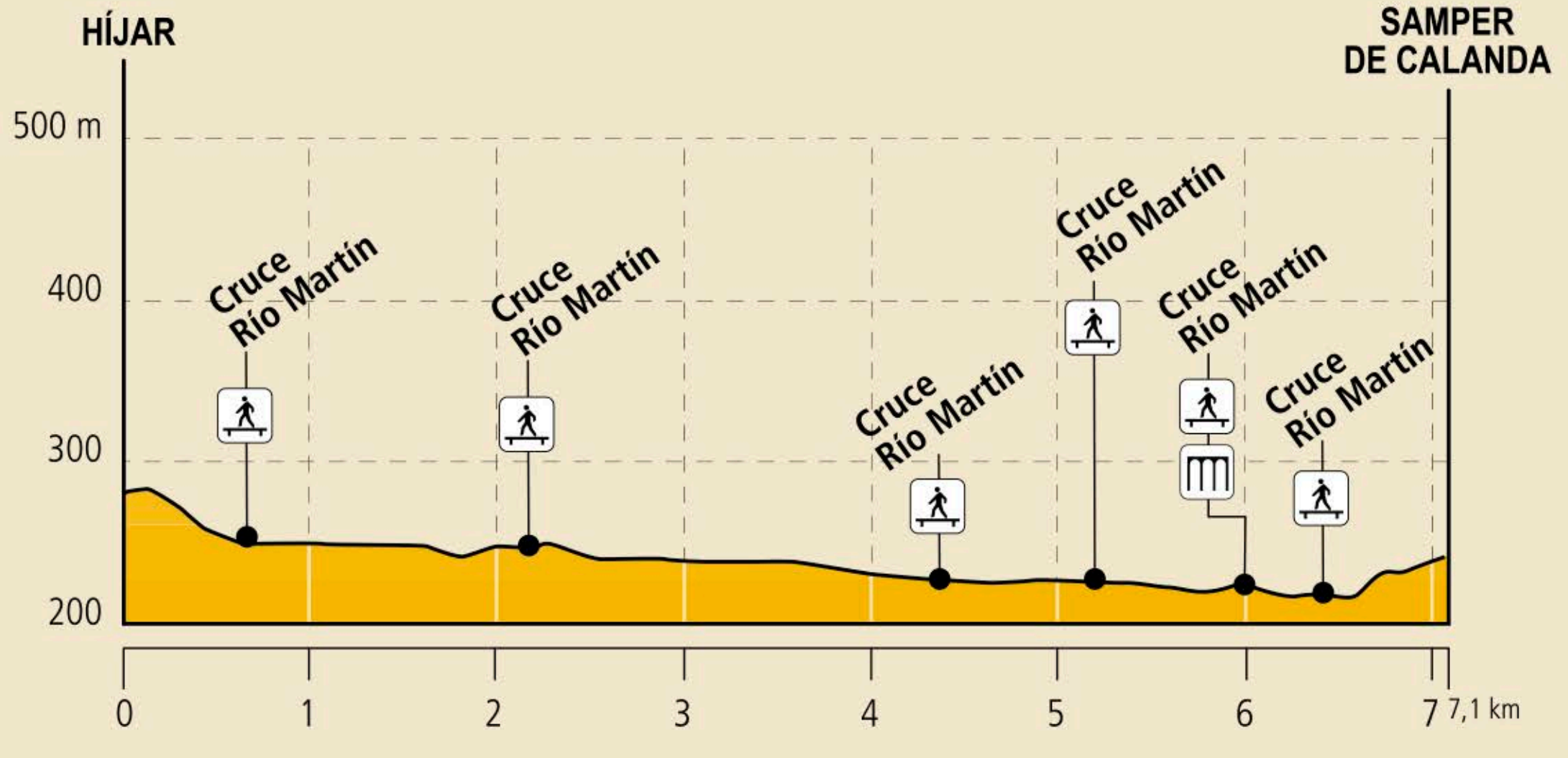
GR 262 leaves Híjar on the A-224 road to Samper. Before reaching the Health Centre it descends to the left on the Cuesta del Plano, which is cemented until Martín River. It crosses the dell and heads down the road which, on the right, outlines the river bank. It runs in this way for several kilometres, following the river course and flanked by large poplars. The road runs under riverside foliage and crosses the river on a wooden footbridge to take the border of the farm estate that occupies the right bank. It comes to a concrete footbridge and changes banks to continue downstream for about 1 km until returning to the right bank on a rudimentary wooden walkway. The route travels the river meadow and reaches the railway viaducts. It passes under them to the other bank, continues through the grove and makes a last crossing over Martín River to climb to the urban crossing of Samper de Calanda, where the marked route ends.

Note. GR 262 between Híjar and Samper coincides completely with a marked cycle tourist route between both towns.

MIDE Híjar - Urrea de Gaén	
Horario / Time: 40 min	1 severidad del medio / severity of the environment
Desnivel (+) / Accumulated altitude: 45 m	1 orientación en el itinerario / orientation
Desnivel (-) / Accumulated altitude: 40 m	1 dificultad / difficulty
Distancia / Distance: 2,7 km	1 esfuerzo necesario / effort required
C Tipo de vía / Type of path: Travesía, trek	



MIDE Híjar - Samper de Calanda	
Horario / Time: 1 h 40 min	1 severidad del medio / severity of the environment
Desnivel (+) / Accumulated altitude: 30 m	2 orientación en el itinerario / orientation
Desnivel (-) / Accumulated altitude: 70 m	2 dificultad / difficulty
Distancia / Distance: 7,1 km	2 esfuerzo necesario / effort required
C Tipo de vía / Type of path: Travesía, trek	



Marcas de seguimiento del sendero de Gran Recorrido
Marks to follow the long-distance path

- Continuidad de sendero / Continuity trail
- Cambio de dirección / Change of direction
- Dirección equivocada / Wrong direction

