GR 90.1 Talamantes

Senderos turísticos de Aragón

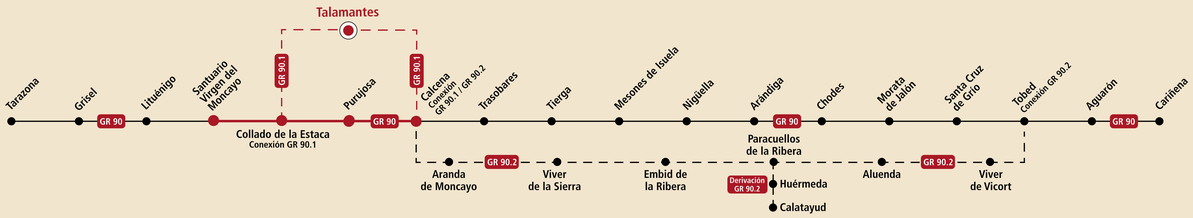

El **GR 90**, con sus derivaciones GR 90.1 y GR 90.2, constituye uno de los Senderos de Gran Recorrido más importantes de Aragón. Se extiende por el Sistema Ibérico zaragozano desde Tarazona, en el valle del Queiles, hasta Cariñena, atravesando el macizo del Moncayo y las sierras de la Virgen, Vicort y Algairén. El recorrido es una excelente oportunidad para descubrir y conocer caminando algunos de los principales parajes naturales de las serranías ibéricas que perfilan el occidente de la provincia de Zaragoza.

GR 90, with its branches GR 90.1 and GR 90.2, constitutes one of the most important Long-distance Footpaths of Aragon. It extends through the Zaragoza Iberian System from Tarazona, in the Queiles Valley, to Cariñena, crossing the massif of the Moncayo and the mountains of Virgen, Vicort and Algairén. The journey is an excellent opportunity to discover and get to know, by walking, some of the main natural spots of the Iberian mountains that trace the profile of western Zaragoza province.

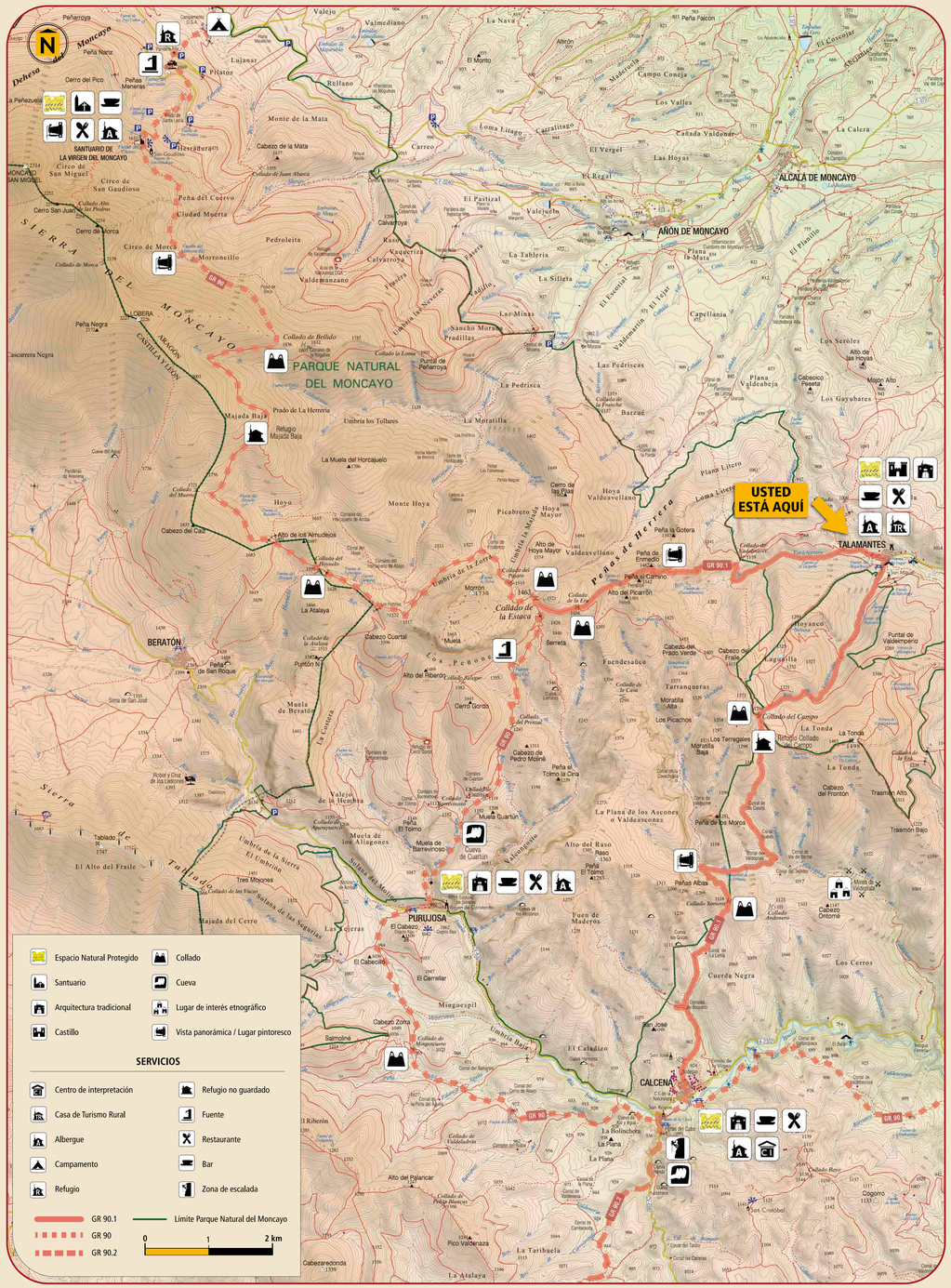

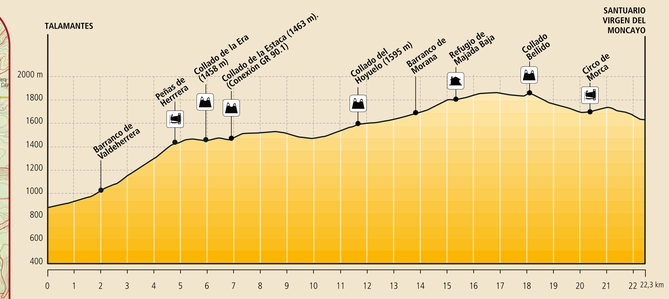

GR 90 / GR 90.1 **MIDE** Talamantes - Sant. de la Virgen del Moncayo	
Horario / Time: **6 h 50 min**	3 **severidad del medio** severity of the environment
Desnivel (+) / Accumulated altitude: **1136 m**	2 **orientación en el itinerario** orientation
Desnivel (-) / Accumulated altitude: **455 m**	2 **dificultad** terrain underfoot
Distancia / Distance: **22,3 km**	4 **esfuerzo necesario** effort required
Tipo de vía / Type of path: **Travesía,** trek	* *Condiciones de verano, tiempos estimados según criterio MIDE, sin paradas.*

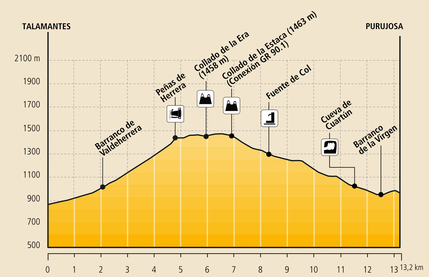

GR 90 / GR 90.1 **MIDE** Talamantes - Purujosa	
Horario / Time: **4 h 20 min**	
Desnivel (+) / Accumulated altitude: **655 m**	
Desnivel (-) / Accumulated altitude: **570 m**	
Distancia / Distance: **13,2 km**	
Tipo de vía / Type of path: **Travesía,** trek	
3 **severidad del medio** severity of the environment	
2 **orientación en el itinerario** orientation	
2 **dificultad** terrain underfoot	
3 **esfuerzo necesario** effort required	
* *Condiciones de verano, tiempos estimados según criterio MIDE, sin paradas.*	

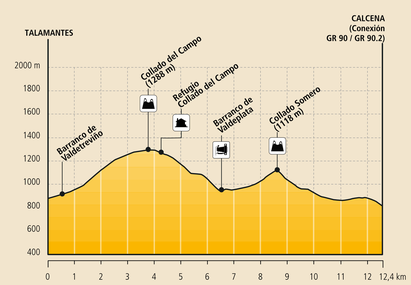

GR 90.1 **MIDE** Talamantes - Calcena	
Horario / Time: **4 h 30 min**	
Desnivel (+) / Accumulated altitude: **660 m**	
Desnivel (-) / Accumulated altitude: **710 m**	
Distancia / Distance: **12,4 km**	
Tipo de vía / Type of path: **Travesía,** trek	
2 **severidad del medio** severity of the environment	
2 **orientación en el itinerario** orientation	
2 **dificultad** terrain underfoot	
3 **esfuerzo necesario** effort required	
* *Condiciones de verano, tiempos estimados según criterio MIDE, sin paradas.*	

GR 90 / GR 90.1 — Talamantes ➤ Sant. del Moncayo / Purujosa

El GR 90.1 sale del pueblo por la calle Mayor a cruzar el barranco de Valdeherrera. A medida que asciende por su interior la senda se vuelve algo difusa y, a la vista de su cabecera, gana altura por la ladera para subir a una loma por la que se dirige hacia los crestones rocosos de Herrera. Sigue subiendo y pasa por una brecha entre dos peñas para continuar hacia el collado de La Estaca. Llegado a esta encrucijada de La Estaca, donde el GR 90.1 conecta con el GR 90, se ofrecen dos posibilidades:

-A Purujosa. Hacia la izquierda, la pista desciende hasta una primera collada, la de Prenzal, para proseguir un poco más por pista antes de tomar un sendero que se interna por el barranco de Cuartún. Pasa frente a una cueva-aprisco y por su lecho rocoso sale al barranco de la Virgen, cruzándolo antes de subir al pueblo para entrar por su parte alta.

-Al Santuario del Moncayo. Hacia la derecha, la pista bordea el Morrón y recorre las alturas del cordal divisorio hasta que llega al collado Bellido. En este lugar toma una senda que faldea por las laderas que descienden de Morca y Gaudioso, cruzando canchales y rodales de pinar, hasta que finaliza en el santuario.

GR 90.1 comes out of the village on Calle Mayor, to cross the Valdeherrera Ravine. As it ascends through it the path becomes somewhat blurry and in view of its head, it gains altitude on the slope to climb to a hill on which it heads toward the rocky crests of Herrera. It continues rising and passes through a gap between two crags to continue toward La Estaca mountain pass. Arriving at the crossroads of La Estaca, where GR 90.1 connects with the GR 90, two possibilities are offered:

-To Purujosa. To the left, the trail descends to a first pass, Prenzal, to continue a short distance on a trail before taking a footpath that enters Cuartún Ravine. It passes by a sheepfold-cave and through its rocky bed comes out La Virgen Ravine, crossing it before climbing to the village to enter through its high part.

-To the Sanctuary of the Moncayo. To the right, the trail borders the Morrón and runs over the heights of the dividing range until it reaches Bellido mountain pass. At this place it takes a path that skirts the slopes that descend from Morca and Gaudioso, crossing scree and stands of pine trees, until it finalizes at the sanctuary.

GR 90.1 — Talamantes ➤ Calcena

Tras recorrer las calles de Talamantes, el GR 90.1 hacia Calcena parte del extremo del caserío por una senda entre huertos. Toma una pista, que se abandona en el depósito de agua, y conecta con otra senda que recorre el barranco de Valdetreviño. Cerca de la cabecera del barranco, la senda se convierte en pista, y por ella se alcanza el collado del Campo. El GR continúa por pista junto a las cárcavas hasta una balsa para el ganado, donde una senda inicia un fuerte descenso hacia el corral de la Caseta. Siguiendo este sendero a media ladera se alcanza el cauce del barranco de Valdelaplata -barranco abajo quedan las minas abandonadas de plata-. El GR remonta la rambla para tomar luego un sendero a media ladera que asciende hasta el collado Somero, con vistas de las peñas Albas y de los Moros. Desciende al otro lado hasta el corral de la Loma donde, ya por pista, prosigue hacia Calcena. Tras pasar por las ruinas del Boquero se recupera el antiguo camino que, entre muros, conduce hasta el pueblo. El sendero finaliza en la parte baja, junto al puente del Isuela, donde se une con el GR 90.

After travelling through the streets of Talamantes, GR 90.1 to Calcena starts from the end of the hamlet on a path through farmland. It takes a trail, which it leaves at the water tank, and connects with another path that runs over Valdetreviño Ravine. Near the head of the ravine, the path becomes a trail, on which it reaches the mountain pass of El Campo. GR continues by trail by the gullies to a pond for livestock, where a path starts a strong descent to the farmyard of La Caseta. Following this footpath on the mountainside it reaches the bed of Valdelaplata Ravine – further down the ravine remain the abandoned silver mines -. The GR goes up the watercourse to later take a footpath on the mountainside that ascends to Somero mountain pass, with views of Peñas Albas and Los Moros. It descends to the other side to the farmyard of the Hill where, now on a trail, it continues to Calcena. After passing by the ruins of the Boquero, it recovers the old way which, leads through walls to the village. The footpath ends in the lower part, next to the El Isuela Bridge, where it connects with GR 90.

Respeta la naturaleza y el medio rural por el que camines.
Show respect for nature and the environment.

Planifica tu viaje y avisa a dónde vas.
Plan your trip and let somebody know where you are going.

Utiliza calzado adecuado y llévate el equipo necesario para la excursión (teléfono, agua, etc.).
Use adequate footwear and be prepared (take drinking water, a mobile telephone, etc).

Recuerda que está prohibido encender fuego.
Remember that the lighting of fire is strictly prohibited.

Mantén el entorno limpio. No arrojes basuras.
Keep the area clean and tidy, Do not leave any litter.

Aunque el itinerario está señalizado, no olvides tomar algunas precauciones pues la señalización puede haber sufrido daños. Un mapa de la zona siempre ayuda.
Although the paths are signalled, remember to take a map of the area.

MIDE es un sistema de comunicación entre excursionistas para valorar y expresar las exigencias técnicas y físicas de los recorridos. Su objetivo es unificar las apreciaciones sobre la dificultad de las excursiones para permitir a cada practicante una mejor elección. Valoración de 1 a 5 puntos, de menos a más.

MIDE is a system of communication between hikers to value and express the technical and physical demands of the journeys. Its objective is to unify the evaluations regarding the difficulty of the excursions to allow each hiker to make a better choice. Evaluation of 1 to 5 points, from fewer to more.

Más información / more information: **www.montanasegura.com**

Marcas de seguimiento del sendero de Gran Recorrido
Marks to follow the long-distance path

Continuidad de sendero *Continuity trail* — **Cambio de dirección** *Change of direction* — **Dirección equivocada** *Wrong direction*

112 S.O.S. ARAGON

Promotor:
FEDERACIÓN ARAGONESA DE MONTANISMO
senderos@fam.es
ARAGÓN
GOBIERNO DE ARAGON