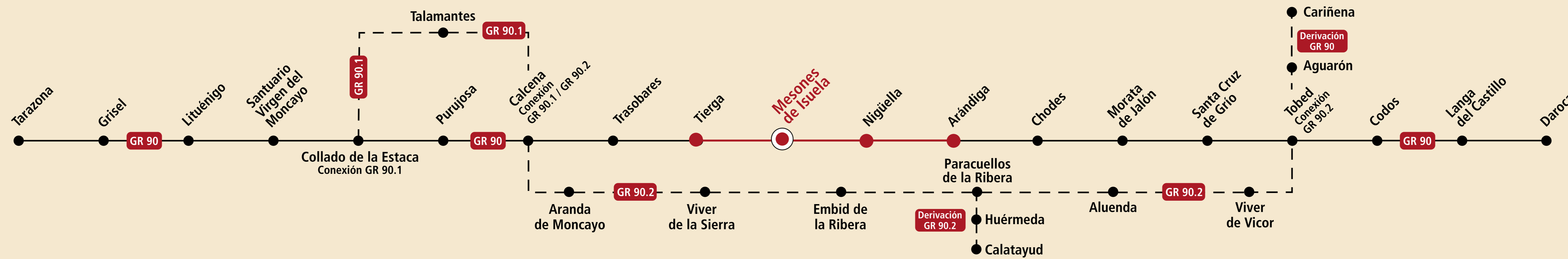


# GR 90 Mesones de Isuela

**Senderos**  
turísticos de Aragón



El **GR 90**, con sus variantes GR 90.1 y GR 90.2, constituye uno de los Senderos de Gran Recorrido más importantes de Aragón. Se extiende por el Sistema Ibérico zaragozano, atravesando el macizo del Moncayo y las sierras de la Virgen, Vidor y Algairén, desde Tarazona hasta Daroca, contando a su vez con una derivación desde Tobed hasta Cariñena. El recorrido es una excelente oportunidad para descubrir y conocer caminando algunos de los principales parajes naturales de las serranías ibéricas que perfilan el occidente de la provincia de Zaragoza.

GR 90, with its branches GR 90.1 and GR 90.2, constitutes one of the most important Long-distance Footpaths of Aragón. It extends through the Zaragoza Iberian System, crossing the massif of the Moncayo and the mountains of Virgen, Vidor and Algairén, from Tarazona to Daroca, with a branch from Tobed to Cariñena. The journey is an excellent opportunity to discover and get to know, by walking, some of the main natural spots of the Iberian mountains that trace the profile of western Saragossa province.

**GR 90**

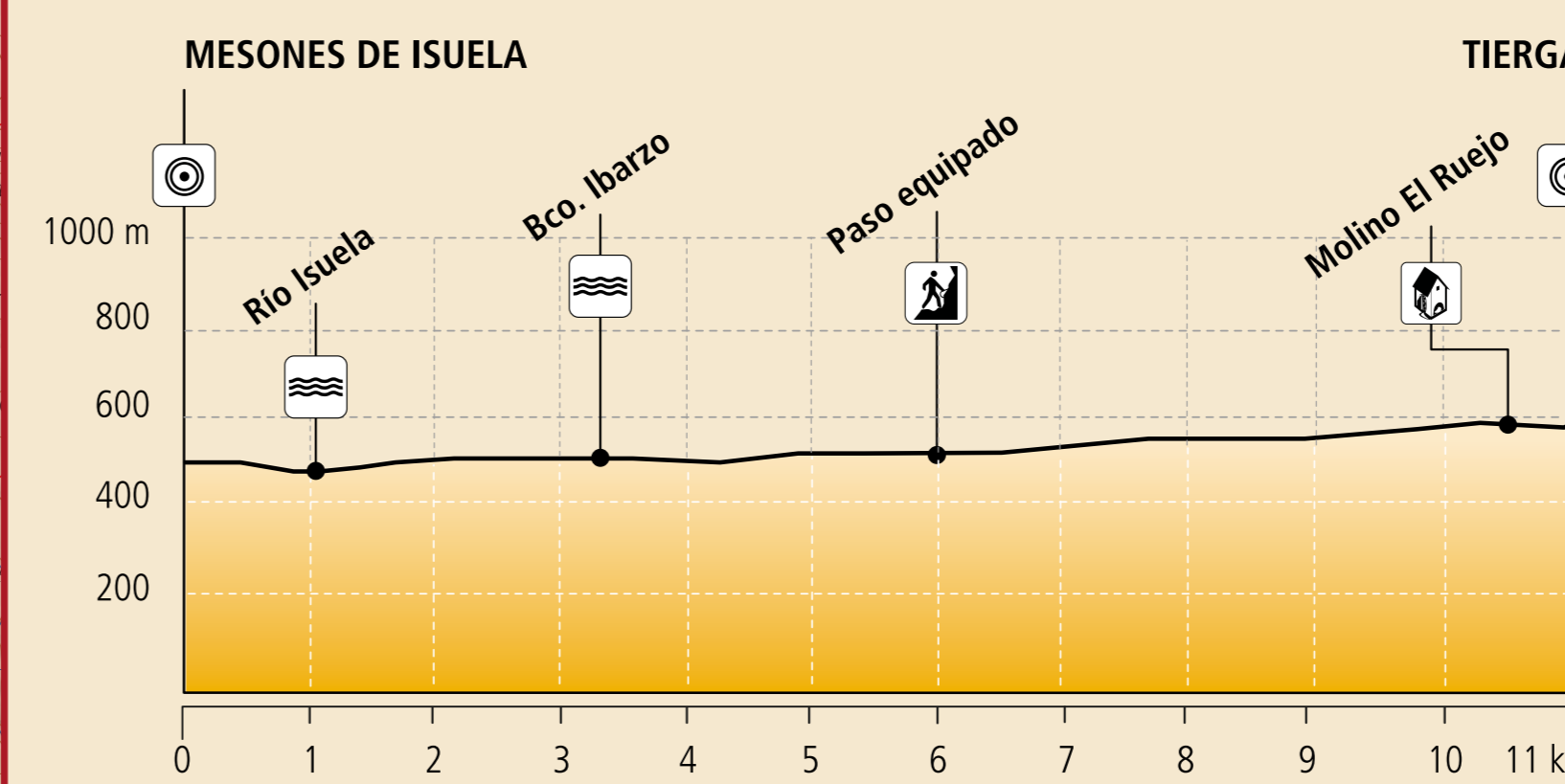
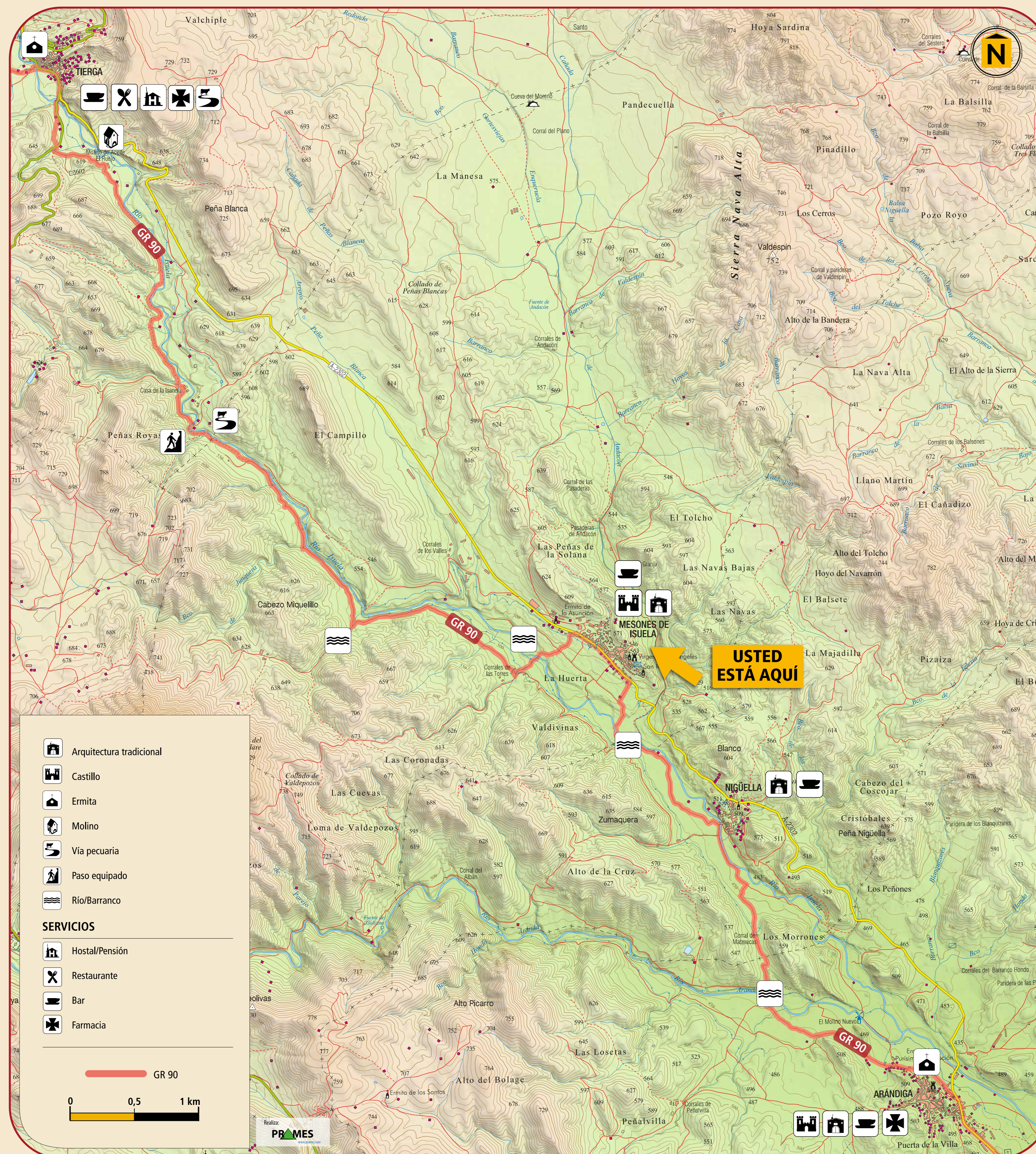
## Mesones de Isuela > Tierga



El sendero sale del casco urbano por su extremo noreste, para continuar por una pista asfaltada hasta el puente del río Isuela. Tras un cambio de firme, la pista de tierra prosigue rodeada de campos de secano hasta dar con un campo de cerezos y un área de pastizales establecidos sobre un antiguo soto. El sendero continúa río arriba bajo la ladera del margen derecho, donde la vegetación mediterránea pierde presencia progresivamente hasta alcanzar una zona de cultivos leñosos que, más adelante, conecta con una pista asfaltada hasta el cruce con la carretera A-1301, que une Tierga con Illueca. El sendero cruza transversalmente la carretera y asciende la ladera de enfrente a través de una senda semi-paralela a la carretera, para volver a conectar con esta y posteriormente continuar el recorrido hasta el casco urbano de Tierga.



The footpath leaves the town centre at its northeast end, to continue on a paved trail to the Isuela River bridge. After a change of surface, the dirt trail continues surrounded by dry crops until meeting a field of cherry trees and an area of pastures established on an old grove. The footpath continues upstream below the slope of the right bank, where the Mediterranean vegetation gradually loses presence until reaching a zone of woody crops that later connects with a paved trail to the crossing with A-1301 road, that joins Tierga with Illueca. The footpath cuts across the road and ascends the opposite slope by a path semi-parallel to the road, to connect again with it and subsequently continue the route to the town centre of Tierga.



| MIDE GR 90 Mesones de Isuela-Tierga          |  |
|--|--|
| ⌚ Horario / Time: 2 h 30 min                 | ⚠ 1 severidad del medio / severity of the environment                        |
| ⬆ Desnivel (+) / Accumulated altitude: 180 m | 🗺 2 orientación en el itinerario / orientation                               |
| ⬆ Desnivel (-) / Accumulated altitude: 100 m | 🔪 2 dificultad / terrain underfoot   |
| 📏 Distancia / Distance: 11 km                | 🏃 2 esfuerzo necesario / effort required                                     |
| 🚶 Tipo de vía / Type of path: Travesía, trek | * Condiciones de verano, tiempos estimados según criterio MIDE, sin paradas. |

**GR 90**

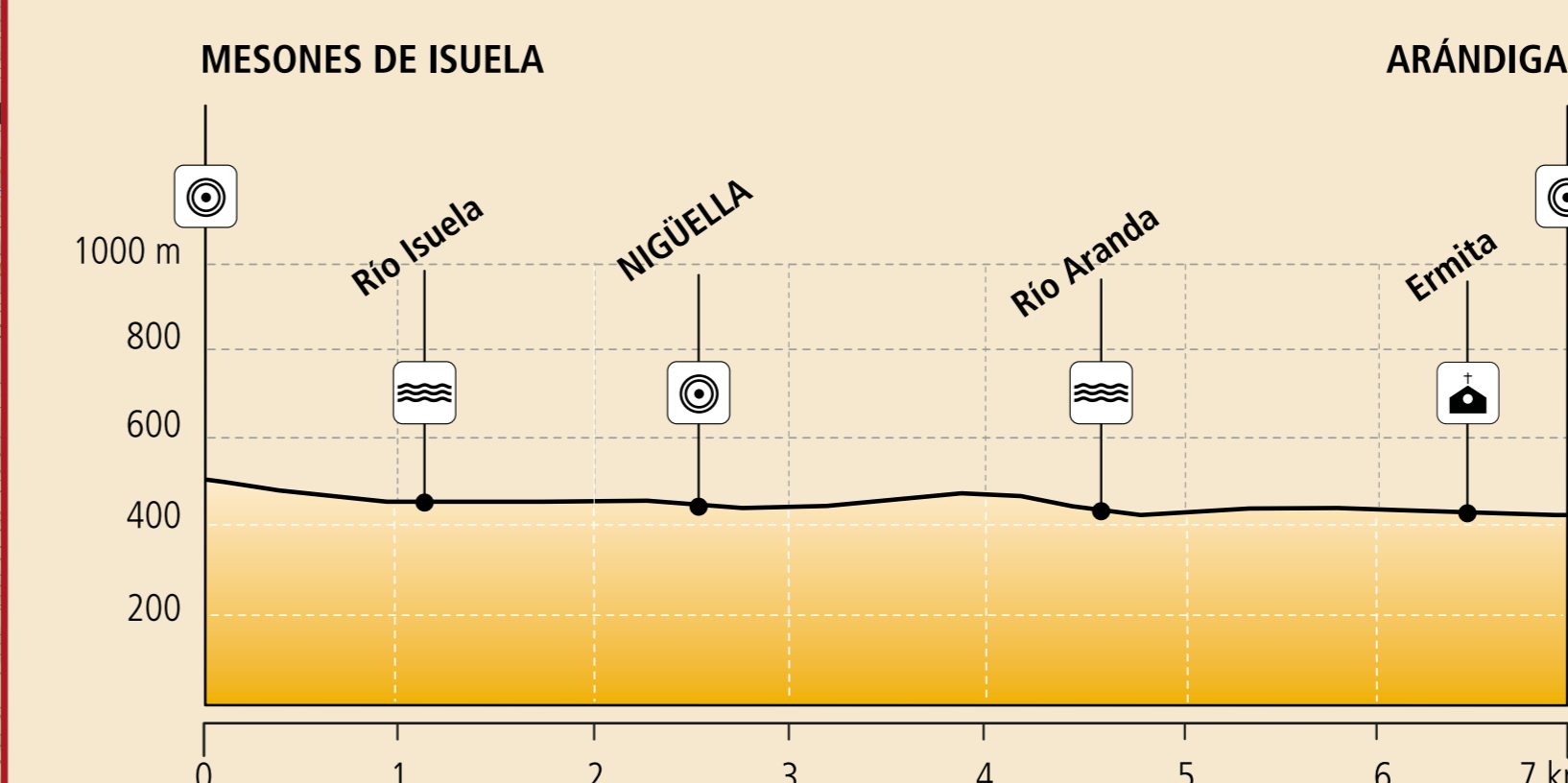
## Mesones de Isuela > Nigüella > Arándiga



El GR 90 sale de Mesones siguiendo la carretera en dirección a Arándiga. Junto a las últimas casas de la localidad, un camino parte en dirección sur hacia la zona de huertas. La pista muere cerca del Isuela y el GR continúa por un sendero que se interna en una plantación de chopos. Tras salvar, sin puente, el cauce del río, continúa junto a un gran muro de piedra por pista, alejándose del cauce hasta llegar a la localidad de Nigüella, donde encontramos junto al río un área recreativa. Sin cruzar el puente que conduce a la localidad, el GR continúa por pista, en un primer tramo junto al río, para girar poco a poco a la derecha e internarse entre campos de cultivo. Tras cruzar las aguas del río Aranda, el GR toma un recuperado sendero que salva un pequeño barranco y desemboca en un campo de frutales. Siguiendo el camino por el que se accede a estas huertas y frutales se alcanza la ancha pista que conduce hasta Arándiga.



The GR 90 leaves Mesones following the road to Arándiga. Next to the last houses of the locality, a road leaves southward to the farm zone. The trail ends near the Isuela and the GR continues on a footpath that enters a grove of poplars. After crossing over the river course without a bridge, it continues next to a large stone wall on a trail, moving away from the course until reaching the locality of Nigüella, where, next to the river, we find a recreational area. Without crossing the bridge that leads to the locality, the GR continues on a trail, first on a stretch next to the river, to turn gradually to the right and go through farmlands. After crossing the waters of the Aranda River, the GR takes a recovered footpath that goes over a small ravine and opens into an orchard of fruit trees. Following the road by which these farmlands and fruit trees are accessed, it reaches the wide trail that leads to Arándiga.



| MIDE GR 90 Mesones de Isuela-Nigüella-Arándiga |  |
|--|--|
| ⌚ Horario / Time: 1 h 30 min                   | ⚠ 2 severidad del medio / severity of the environment                        |
| ⬆ Desnivel (+) / Accumulated altitude: 50 m    | 🗺 2 orientación en el itinerario / orientation                               |
| ⬆ Desnivel (-) / Accumulated altitude: 130 m   | 🔪 2 dificultad / terrain underfoot   |
| 📏 Distancia / Distance: 7 km                   | 🏃 2 esfuerzo necesario / effort required                                     |
| 🚶 Tipo de vía / Type of path: Travesía, trek   | * Condiciones de verano, tiempos estimados según criterio MIDE, sin paradas. |

Marcas de seguimiento del sendero de Gran Recorrido  
Marks to follow the long-distance path



- Continuidad de sendero / Continuity trail
- Cambio de dirección / Change of direction
- Dirección equivocada / Wrong direction



Promotor del sendero



Financiado por

