

PR-HU 42 Camino de La Solana

Fiscal


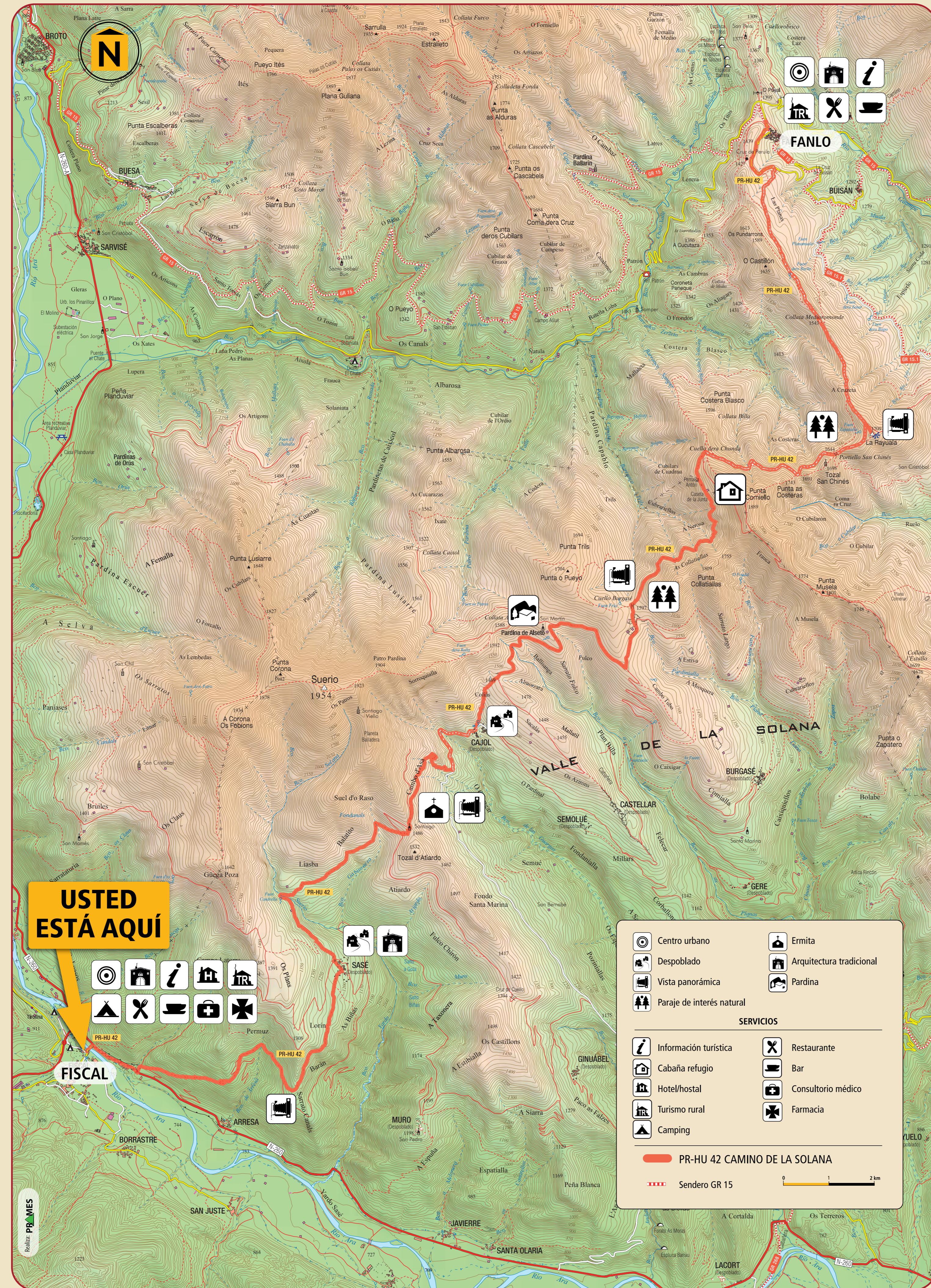
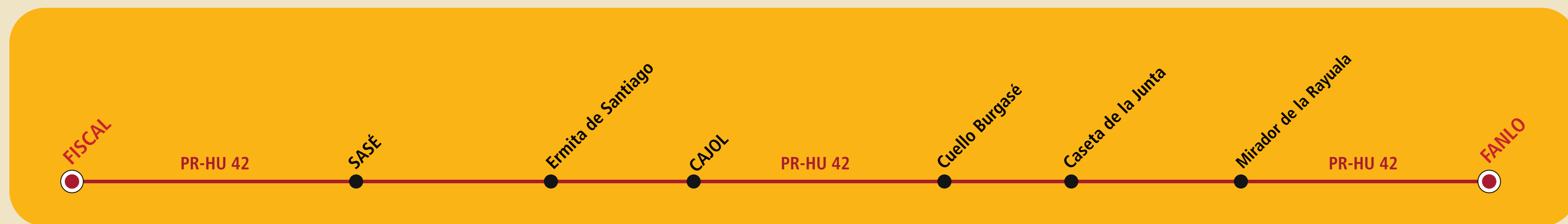
Senderos
turísticos de Aragón



Promotor del sendero:



Financiado por:




// Iglesia de Sasé



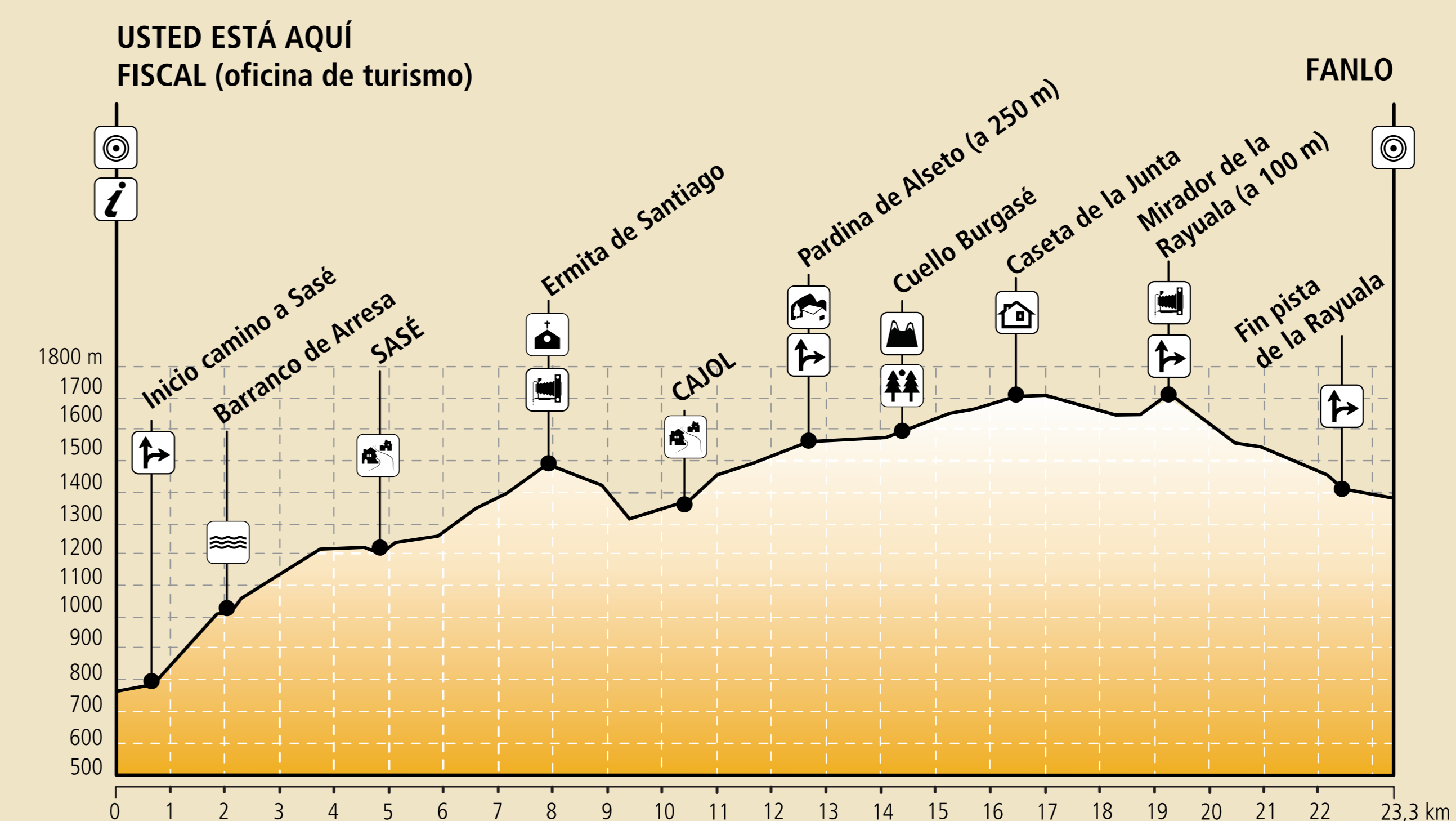
// Ermita de Santiago



// Cuello Burgasé



// Vistas desde el mirador de la Rayuala



MIDE		PR-HU 42 CAMINO DE LA SOLANA (Fiscal-Fanlo)	
Horario / Time: 7 h 25 min	2 Severidad del medio / Severity of the environment	2 Orientación en el itinerario / Orientation	2 Dificultad / Terrain underfoot
Desnivel (+) / Cumulative elevation: 1.260 m	2 Esfuerzo necesario / Effort required	* Condiciones de verano, tiempos estimados según criterio MIDE, sin paradas.	
Desnivel (-) / Cumulative elevation: 640 m	4		
Distancia / Distance: 23,3 km			
Tipo de recorrido / Type of path: travesía			

El sendero PR-HU 42 "Camino de La Solana" relaciona el valle del Ara y la Ballibió (valle de Vio) a través del amplio territorio, repleto de despoblados, del valle de La Solana. El exigente itinerario transcurre entre Fiscal y Fanlo por las estribaciones orientales de la montaña de Suerio, visitando algunos pueblos abandonados, Sasé y Cajol, que se anclan en el extremo más occidental del valle de La Solana. En todo momento se transita por un entorno natural bien conservado, entre compactos bosques de quejigos y pinos, obteniendo espléndidas panorámicas del Pirineo y el Prepirineo, a la vez que se descubre un rico patrimonio agropastoril e histórico-artístico (civil y religioso). Los entornos de la ermita de Santiago y del Cuello Burgasé, o el impresionante mirador de la Rayuala, ya cerca de Fanlo, proporcionan unas vistas inolvidables del Pirineo sobrarbense.

The PR-HU 42 trail, the La Solana Path, connects the Ara Valley with the Vio Valley (known locally as Ballibió) through the wide La Solana valley, filled with numerous abandoned villages. This demanding route runs between the localities of Fiscal and Fanlo over the eastern foothills of Mount Suerio and visits two abandoned villages, Sasé and Cajol, located at the westernmost edge of the La Solana Valley. The entire route passes through a well-preserved natural space, between thick forests of gall oaks and pines, offering splendid panoramic views of the Pyrenees and Pre-Pyrenees mountains, in addition to revealing a rich agricultural and pastoral heritage of historical and artistic significance (civil and religious). The area surrounding the Santiago Chapel and Cuello Burgasé, and the impressive La Rayuala Viewpoint, in the vicinity of Fanlo, provide memorable views of the Sobrarbe Pyrenees.

CAMINO DE LA SOLANA Fiscal-Fanlo

El camino hacia Fanlo (PR-HU 42) se inicia desde la oficina de turismo de Fiscal, cruzando el puente sobre el Ara y tomando la calle principal junto a la carretera. Al este del núcleo de Fiscal comienza el camino tradicional a Sasé que, ganando continuamente altura por el bosque de quejigos, va proporcionando buenas vistas de la ribera del Ara y la Peña Canciás. Tras alcanzar una divisoria, a caballo entre los barrancos de Arresa y Yardo, la pendiente se suaviza y, entre campos yermos y edificaciones arruinadas, se llega a la plaza de la iglesia de Sasé. Para continuar hacia Cajol, un camino de herradura arranca en el extremo norte del núcleo, cruza por una zona erosionada el barranco de Suerio y, en continuo ascenso entre antiguos campos abancalados (actualmente repoblados de pinos), alcanza el collado donde se ancla la ermita de Santiago. Con buenas vistas de los espesos bosques del valle de La Solana y con el macizo del Monte Perdido de fondo, una senda comienza a bajar hacia Cajol, núcleo despoblado al que se llega tomando la pista forestal que cruza la encajada y acaravada cabecera del barranco de las Guargas.

Desde el barrio de la iglesia de Cajol, otro tramo de viejo camino en subida lleva a una pista forestal, sobre el lomo que separa dos barrancos. Por ella, con poco desnivel, se deja a la izquierda el desvío que entra en la pardina de Alseto (se sitúa a tan sólo 250 m). Una segunda bifurcación dará paso al collado o Cuello Burgasé, divisoria que separa las aguas del amplio barranco Chate y del de Pardiniñalla, y paso obligado de la secular cabañera real hacia los puertos del valle de Vio por el valle de La Solana. Sobre la tasca y con buenas vistas del Pirineo, el camino-cabañera se adentra a media ladera por pedrizas y bosquetes de pinos hasta la histórica caseta de la Junta, que marca la entrada al municipio de Fanlo y al valle de Vio. De nuevo por pista forestal, el sendero llega al impresionante mirador de la Rayuala, punto panorámico equipado sobre un estratégico cerro, que se convierte, con sus 1.709 m de altitud, en el punto más elevado del PR-HU 42. Sobre este sorprendente mirador se obtienen unas privilegiadas vistas panorámicas circulares que abarcan desde las cercanas cumbres del Parque Nacional de Ordesa y Monte Perdido hasta sierras prepirenaicas como Cotiella, Turbón o Peña Montañesa. Desde el mirador, una continua bajada con vistas de postal del entorno nos lleva, tras enlazar con la carretera de Buisán, a la unión con el GR 15, ya en el pueblo de Fanlo.

The trail to Fanlo (PR-HU 42) begins at the Tourist Information Centre in Fiscal. Take the main street and cross the bridge over the River Ara to the road. To the east of Fiscal is the start of the track that gradually climbs through the forest to reach the church square of the abandoned village of Sasé. To continue towards Cajol, a bridleway starts at the northern end of the village, crosses an eroded section of the Suerio Ravine and continues the climb between former terraced fields, now covered in pines, before reaching the hill on which the Chapel of Santiago stands. Here there are excellent views over the dense forests of La Solana Valley and the massif of Monte Perdido in the distance, as well as a track that descends towards Cajol.

From the old neighbourhood surrounding the church of Cajol, another section of old path climbs to a forest trail, on which you pass a deviation to the dry-stone shepherd's hut of Pardina de Alseto on the left. The forest trail gently climbs the hill of Cuello Burgasé, the dividing line between the wide ravines of Chate and Pardiniñalla, along the route of the centuries-old royal livestock trail leading to the mountain passes of the Vio Valley as it passes through the La Solana Valley. The trail climbs halfway up the hill over stretches of stony ground and through small stands of pine trees to the Caseta de la Junta, the historic meeting place for the shepherds of the valley, which marks the entrance to the municipality of Fanlo. Entering the forest once again, the trail leads to the impressive La Rayuala Viewpoint with its information panel. Strategically located on a hill at an altitude of 1,709 metres, it is the highest point on the PR-HU 42 trail. From here, the scenic trail descends to the junction with the GR 15 inside the village of Fanlo.

- Respetar la naturaleza y el medio rural por el que caminamos. Show respect for nature and the environment.
- Planifica tu viaje y avisa a dónde vas. Plan your trip and let somebody know where you are going.
- Utiliza calzado adecuado y llévate el equipo necesario para la excursión (teléfono, agua, etc.). Use adequate footwear and be prepared (take drinking water, a mobile telephone, etc.).
- Aunque el itinerario está señalizado, no olvides tomar algunas precauciones, pues la señalización puede haber sufrido daños. Un mapa de la zona siempre ayuda. Although the paths are signalled, remember to take a map of the area.
- Recuerda que está prohibido encender fuego. Remember that the lighting of fire is strictly prohibited.
- Mantén el entorno limpio. No arrojes basuras. Keep the area clean and tidy. Do not leave any litter.

MIDE es un sistema de comunicación entre excursionistas para valorar y expresar las exigencias técnicas y físicas de los recorridos. Su objetivo es unificar las apreciaciones sobre la dificultad de las excursiones para permitir a cada practicante una mejor elección. Valoración de 1 a 5 puntos, de menor a más.

MIDE is a system of communication between hikers to value and express the technical and physical demands of the journeys. Its objective is to unify the evaluations regarding the difficulty of the excursions to allow each hiker to make a better choice. Evaluation of 1 to 5 points, from fewer to more.

Más información / more information:
www.montanasegura.com

