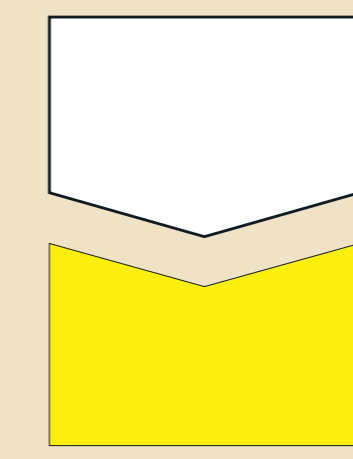



# PR-HU 92

## Camino de los ibones



# Hoz de Jaca

**Senderos**  
turísticos de Aragón



### HOZ DE JACA >> IBÓN DE SABOCOS PR-HU 92

El sendero sale del casco urbano por extremo noreste sobre una senda rodeada de boj que remonta el margen izquierdo del barranco Coronazos. A unos 300 metros, continúa sobre un camino que conecta con la pista estabilizada que comunica Hoz de Jaca con la estación de esquí. Cruza la vía, y sigue ascendiendo intensamente la pendiente en dirección Este sobre una senda rodeada de parcelas de uso agropecuario que, poco después, conecta nuevamente con la pista estabilizada, que continúa serpenteando la ladera y acompañando eventualmente al recorrido pedestre. A continuación, recorre una sección que alterna tramos de pista y senda, cruza el barranco Mostallón y continúa ganando altura sobre una ladera que, gradualmente, abandona la presencia del arbolado. Cruza el barranco San Lorenzo y sigue sobre una senda que asciende una pedregosa vaguada hasta conectar con la pista estabilizada, para llegar, poco después, a las inmediaciones de las pistas de esquí. En este punto, la pista se bifurca y oferta la posibilidad de continuar el recorrido hacia el Puntal de Petrosos dirección a El Pueyo de Jaca o seguir algo más de un kilómetro y medio por la pista que flanquea el Mandilar por su extremo norte hasta los ibones de Asnos y Sabocos.

The trail starts at the north-east end of the town centre as a footpath lined with boxwood along the left bank of the Coronazo Gorge. It continues for some 300 metres until it intersects with the unpaved road that connects Hoz de Jaca with the Panticosa ski resort. It then crosses the road and continues to climb steeply in an easterly direction as a footpath surrounded by farms before again intersecting with the unpaved road, which continues to wind up the mountainside and eventually becomes part of the route. Following this intersection, it covers a section alternating stretches of footpath and track, crosses the Mostallón Gorge and continues to climb up a slope that gradually rises above the tree line. It crosses the San Lorenzo Gorge and continues climbing as a trail along a rocky stream bed until it connects with the unpaved road before reaching the vicinity of the ski slopes shortly afterwards. At this point, the road divides, offering the possibility of continuing the journey towards the peak known as El Puntal de Petrosos en route to El Pueyo de Jaca, or to continue for a little more than one and a half kilometres along the road that skirts the northern end of Mount Mandilar until it reaches the lakes Ibón de Asnos and Ibón de Sabocos.

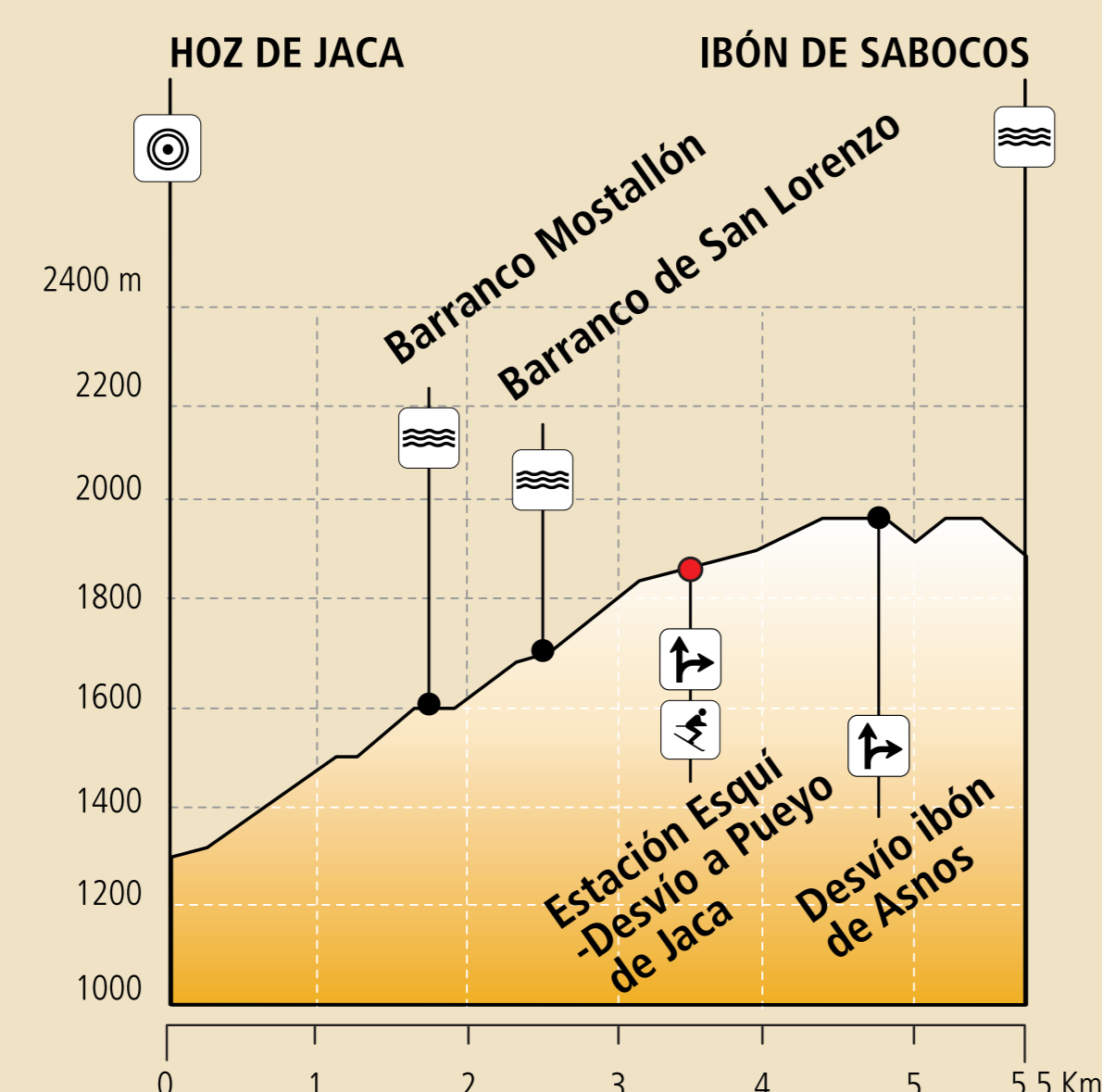
Ante cualquier emergencia  
**llama al 112**

#### Marcas de seguimiento de senderos de Pequeño Recorrido

Marks to follow the short-distance path

- Continuidad de sendero / Continuity trail
- Cambio de dirección / Change of direction
- Dirección equivocada / Wrong direction

### PR-HU 92 Camino de los ibones



#### MIDE PR-HU 92 Hoz de Jaca >> Ibón de Sabocos

Horario / Time: 2 h 30 min	3	severidad del medio / severity of the environment
Desnivel (+) / Cumulative elevation: 700 m	2	orientación en el itinerario / orientation
Desnivel (-) / Cumulative elevation: 100 m	2	dificultad / terrain underfoot
Distancia / Distance: 5,5 km	2	esfuerzo necesario / effort required
Tipo de vía / Type of path: Travesía, track	* Condiciones de verano, tiempos estimados según criterio MIDE, sin paradas.	

Utiliza calzado adecuado y llévate el equipo necesario para la excursión (teléfono, agua, etc.).  
Use adequate footwear and be prepared (take drinking water, a mobile telephone, etc.).

Recuerda que está prohibido encender fuego.  
Remember that the lighting of fire is strictly prohibited.

Respecta la naturaleza y el medio rural por el que camines.  
Show respect for nature and the environment.

Mantén el entorno limpio. No arrojes basuras.  
Keep the area clean and tidy. Do not leave any litter.

Planifica tu viaje y avisa a dónde vas.  
Plan your trip and let somebody know where you are going.

Aunque el itinerario está señalizado, no olvides tomar algunas precauciones, pues la señalización puede haber sufrido daños. Un mapa de la zona siempre ayuda.  
Although the paths are signalled, remember to take a map of the area.

Promotor del sendero:



Financiado por:

