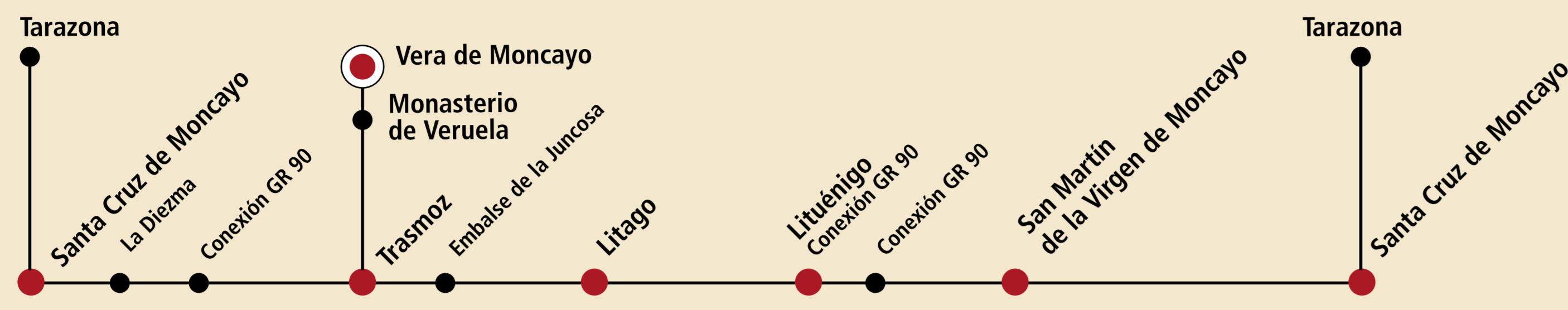
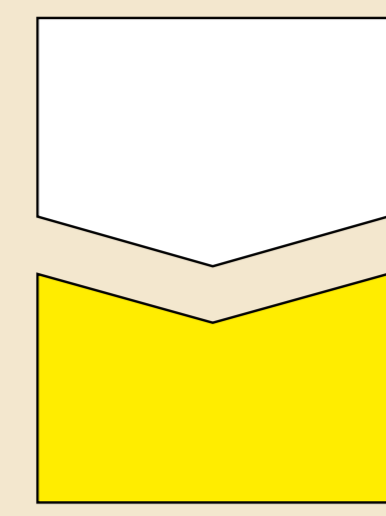



# PR-Z 2 Vera de Moncayo



**Senderos**  
 turísticos de Aragón



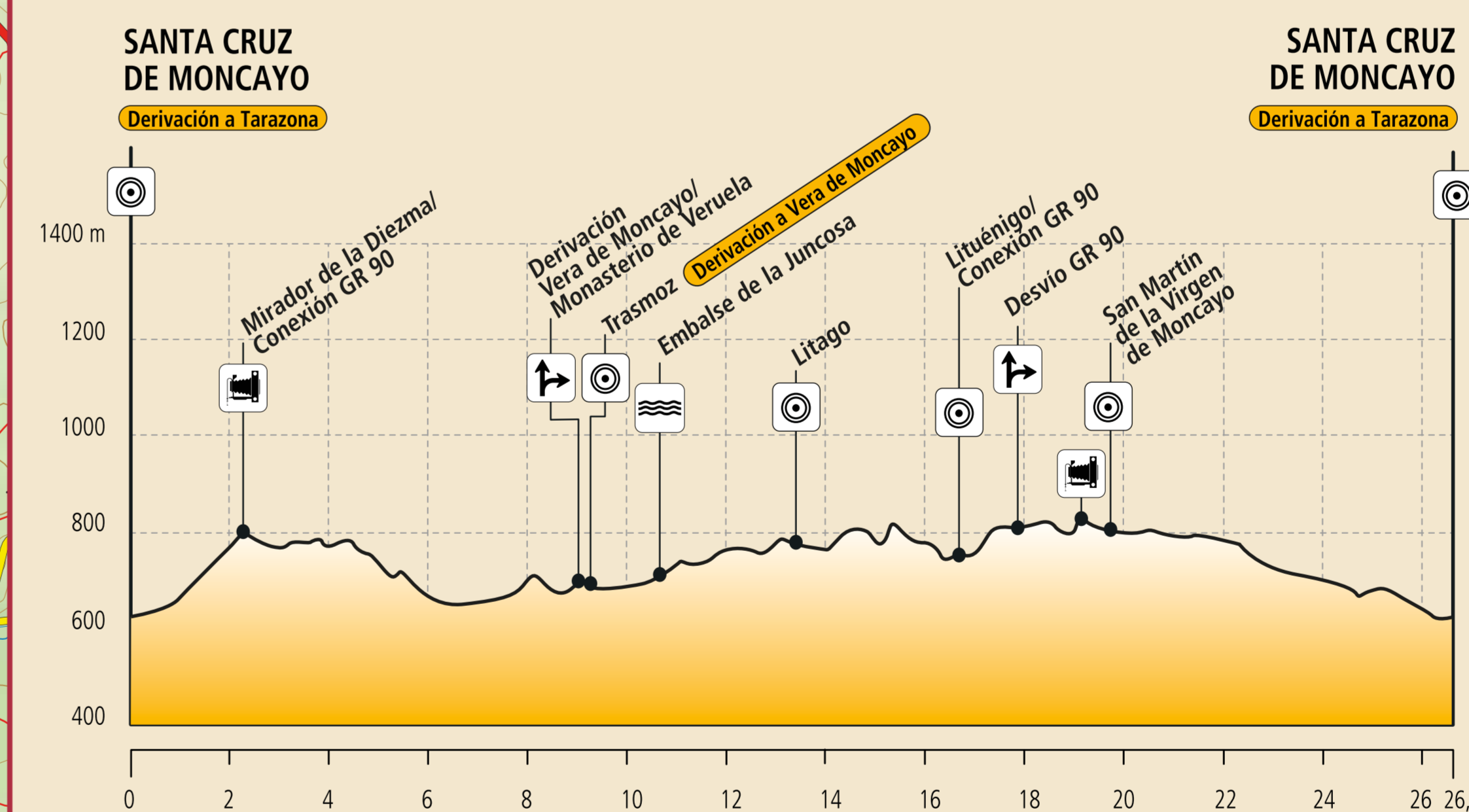
// Panorámica de Vera de Moncayo.



// Claustro del Monasterio de Veruela.



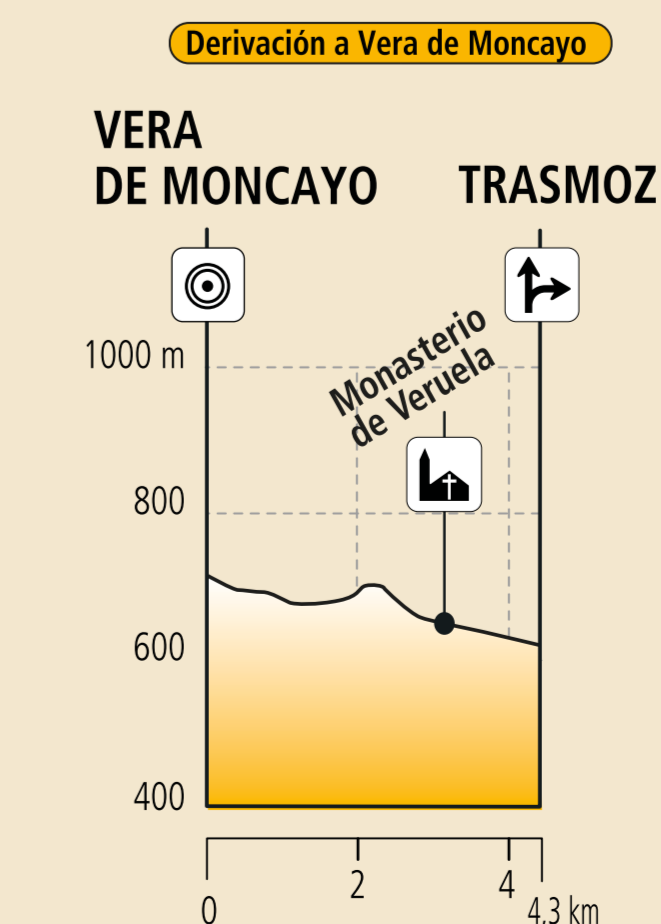
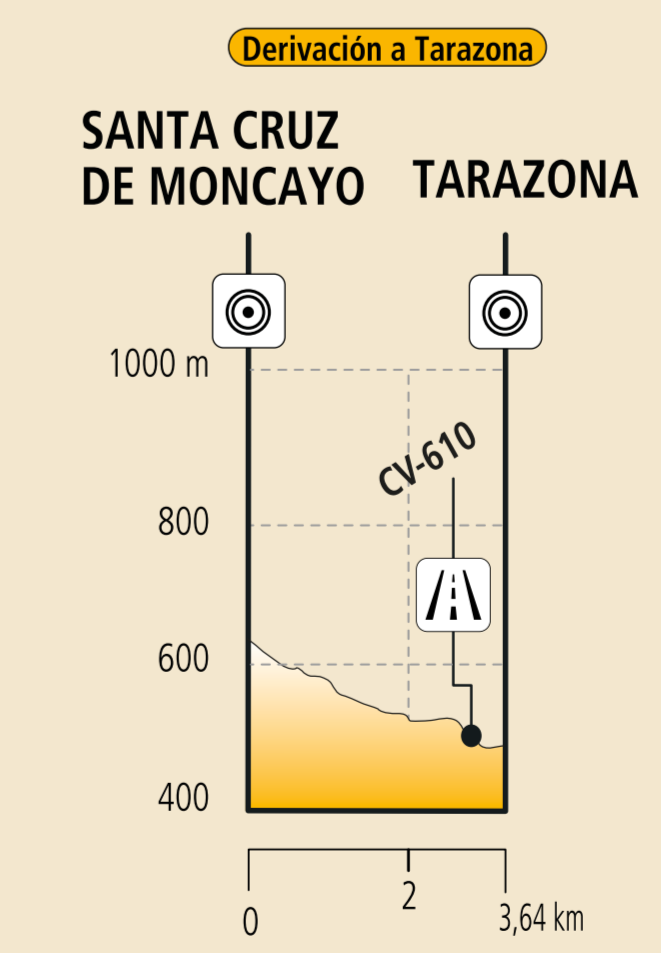
// Paseo de Bécquer, entre Vera de Moncayo y el Monasterio de Veruela.



MIDE PR-Z 2	
Horario / Time: 6 h 55 min	1 severidad del medio / severity of the environment
Desnivel (+) / Accumulated altitude: 640 m	2 orientación en el itinerario / orientation
Desnivel (-) / Accumulated altitude: 650 m	2 dificultad / difficulty
Distancia / Distance: 26,3 km	4 esfuerzo necesario / effort required
Tipo de vía / type of path: Circular, circular	

MIDE PR-Z 2 Derivación Tarazona	
Horario / Time: 1 h 5 min	1 severidad del medio / severity of the environment
Desnivel (+) / Accumulated altitude: 150 m	2 orientación en el itinerario / orientation
Desnivel (-) / Accumulated altitude: 150 m	2 dificultad / difficulty
Distancia / Distance: 3,64 km	2 esfuerzo necesario / effort required
Tipo de vía / type of path: Travesía, trek	

MIDE PR-Z 2 Derivación Vera de Moncayo	
Horario / Time: 1 h	1 severidad del medio / severity of the environment
Desnivel (+) / Accumulated altitude: 100 m	2 orientación en el itinerario / orientation
Desnivel (-) / Accumulated altitude: 20 m	2 dificultad / difficulty
Distancia / Distance: 4,3 km	2 esfuerzo necesario / effort required
Tipo de vía / type of path: Travesía, trek	



El Sendero Turístico **PR-Z 2** recorre el diminuto país moncaíno. Un viaje de ida y vuelta por los pequeños pueblos que habitan el frágil somontano agrícola y forestal de esta emblemática montaña ibérica que preside el horizonte zaragozano. El PR-Z 2 es un camino de comunión entre dos grandes unidades geográficas, el macizo del Moncayo (2.314 m) y el valle del Ebro. Un brutal descenso altitudinal de más dos mil metros cuya transición paisajística se manifiesta de forma contundente ante la mirada atenta del caminante a lo largo de todo el recorrido senderista.

El camino señalizado hermana el territorio, establece un vínculo fraternal entre un puñado de cálidas poblaciones crecidas al retiro en riachos y arroyuelos que brotan de la gran montaña. Del mismo modo, el camino dialoga con su historia, la de su paisaje renaturalizado, pero sobre todo la del espacio vivificado por el hombre hacedor, aquel en el que han dejado huella impresa las nobles piedras erguidas en sitios tan insignes como Tarazona, el castillo de Trasmoz o el monasterio de Veruela.

The Tourist Path PR-Z 2 runs through the small countryside of Moncayo. A round trip through the small villages inhabited by the fragile agriculture and forests in the Somontano of this emblematic Iberian mountain that presides over Zaragoza's horizon. The PR-Z 2 is a road that unites two geographic units, the Moncayo massif (2,314 m) and the Ebro valley. A brutal altitudinal descent of more than two thousand metres whose landscape transition is shown forcefully to the attentive gaze of the hiker along the entire route.

The signposted road connects the territory, establishes a fraternal link between a handful of warm villages between rivers and streams that flow from the large mountain. In the same way, the road converses with its history, that of its renaturalised landscape, but especially that of the space revitalized by the human maker, where noble stones stand tall in such distinguished enclaves as Tarazona, Trasmoz Castle or Veruela Monastery.

El PR parte de **Santa Cruz de Moncayo** a subir al monte La Diezma –mirador natural del Moncayo y valle del Ebro–, tras una combinación de camino y sendero. En el alto toma la pista del parque eólico que recorre longitudinalmente La Diezma. Cruza la pista asfaltada de Grisél y prosigue recto. En la conexión con el GR 90, el PR baja por el asfalto durante +600m hasta retomar el sendero que lleva a un camino agrícola frente a un balsete. Sin abandonar este camino llega a la carretera CV-610. Cruza la vía y prosigue por camino hasta abocar en la carretera bajo el cerro de Trasmoz. Por el viejo carril asfaltado sube al pueblo.

Frente al albergue (panel informativo) se encuentra la derivación al monasterio de Veruela y a Vera de Moncayo, la cual no ofrece problema de seguimiento al tratarse de un camino principal que, tras visitar el yacimiento de La Oruña, finaliza frente a Veruela y sigue, a continuación, por el paseo ajardinado hasta Vera.

El PR prosigue desde **Trasmoz**, por camino y sendero, hasta el embalse de la Juncosa donde toma un camino agrícola que direcciona hacia Litago. Desde **Litago**, la siguiente etapa intermedia conduce a Lituénigo por camino forestal, el cual atraviesa los distintos interfluvios seranos que separan ambas localidades.

En **Lituénigo**, el PR se fusiona de forma temporal con el GR 90 en dirección a San Martín. Parten ambos por el camino del barranco del Pradillo. Superada la carrasca monumental, el GR se escinde a la izquierda hacia el santuario, mientras que el PR avanza por la pista forestal. Abandona ésta, más adelante, por un tramo de sendero que aboca al mirador de la Cruz, sobre el pueblo. El PR baja por pista a **San Martín de la Virgen de Moncayo** y recorre toda su travesía hasta abandonar la localidad. En ese punto, toma la pista asfaltada que conecta con la CP-010. Al cabo de 500 m se deriva a la derecha por un camino agrícola. Enseguida, de él nace un viejo sendero que enlaza hacia un cerro aterrazado y finaliza en un camino rodado junto a una paridera. Este camino se dirige al embalse de la acequia de Trués y luego desciende por la margen de una vaguada cultivada. Al paso de la línea eléctrica, se deja el camino y se cruza la val para alcanzar la acequia canalizada de la otra margen. Una vez en ella, el PR se ciñe a su sendidumbre hasta el cruce de la CP-010 y CV-610. Aquí, toma el arcén carretero de la izquierda para acceder a una terraza inculta donde una senda lleva al túnel bajo la carretera del embalse de Los Fayos. Al otro lado, un carril baja a un campo de almendros donde se cruza un barranquillo y enlaza con un transitado sendero que procede de Santa Cruz. Sin salir a la carretera, el camino prosigue hasta enlazar con una pista a fincas. En la esquina de un chalet toma un bajador que conecta con un camino agrícola, señalizado como PR-Z 1, el cual ya no se abandona hasta concluir en **Santa Cruz de Moncayo**, cerrando así el recorrido del PR circular. Podemos continuar hasta **Tarazona** (3,6 km) siguiendo la derivación señalizada.

The PR leaves from **Santa Cruz de Moncayo** to ascend La Diezma mountain, a natural lookout of the Moncayo and Ebro Valley, after a combination of roads and paths. At the peak, it takes the track of the wind farm that runs lengthwise along La Diezma. It crosses the asphalted track of Grisél and continues straight. At the connection with the GR 90, the PR descends on the asphalt for +600 m until taking up the road that leads to a farm road in front of a small pond. Without leaving this road, the PR reaches the CV-610. It crosses the road and continues to end at the highway under the hill of Trasmoz. It then goes up to the village on the old asphalted lane.

In front of the inn (informative panel) one finds the branch to the **Veruela Monastery and to Vera de Moncayo**, which is not problematic as it is a main road that, after visiting the site of La Oruña, ends in front of Veruela and then on the landscaped walk to Vera.

The PR continues from **Trasmoz**, on roads and paths, until reaching the Juncosa reservoir where one takes a farm road in the direction towards Litago. From **Litago**, the next intermediate stage leads to Lituénigo on a forest road, which crosses the different mountain interfluvies that separate both towns.

At **Lituénigo**, the PR merges temporarily with the GR 90 heading towards San Martín. Both leave on the road of the Pradillo ravine. Passing the monumental holm oak, the GR separates to the left towards the shrine, while the PR advances on the forest track. It abandons this, farther ahead, on a section of path that ends at the Cruz lookout, above the town. The PR descends on a track to **San Martín de la Virgen de Moncayo** and crosses it until it leaves the town. At this point, it takes the asphalted track that connects with the CP-010. After 500 m it branches to the right on a farm road. Promptly an old path originates that goes towards the terraced peak and ends on a road next to a sheepfold. This road goes to the reservoir of the Trués canal and then descends at the edge of a cultivated watercourse. After passing the power line, the road is left and the road crosses the valley to reach the canalised irrigation ditch on the other side. Once there, the PR follows it to the junction of the CP-010 and CV-610. Here, it takes the shoulder of the road on the left to access an uncultivated terrace where a path leads to the tunnel under the highway of Los Fayos reservoir.

On the other side, a lane descends to a field of almond trees where it crosses a ravine and connects with a busy path coming from Santa Cruz. Without leaving the highway, the road continues until linking with a track to farms. At the corner of a chalet it descends to connect with a farm road, signposted as PR-Z 1, which it does not leave until ending in **Santa Cruz de Moncayo**, thus concluding the circular route. We can continue on to **Tarazona** (3,6 km) following the sign posted derivation.



Promotor:



Financiado por:



- Respetar la naturaleza y el medio rural por el que caminamos. Show respect for nature and the environment.
- Utilizar calzado adecuado y llevar el equipo necesario para la excursión (teléfono, agua, etc.). Use adequate footwear and be prepared (water, drinking water, mobile telephone, etc.).
- Mantén el entorno limpio. No arrojes basuras. Keep the area clean and tidy. Do not leave any litter.
- Planifica tu viaje y avisa a dónde vas. Plan your trip and let somebody know where you are going.
- Recuerda que está prohibido encender fuego. Remember that the lighting of fire is strictly prohibited.
- Aunque el itinerario está señalizado, no olvides tomar algunas precauciones para la señalización puede haber sufrido daños. Un mapa de la zona siempre ayuda. Although the paths are signalled, remember to take a map of the area.



Marcas de seguimiento del sendero de Gran Recorrido Marks to follow the long-distance path		
	Continuidad de sendero	Continuity trail
	Cambio de dirección	Change of direction
	Dirección equivocada	Wrong direction

Marcas de seguimiento del sendero de Pequeño Recorrido Marks to follow the short-distance path		
	Continuidad de sendero	Continuity trail
	Cambio de dirección	Change of direction
	Dirección equivocada	Wrong direction